

Am 24.12. und 31.12. Verkehr wie an Samstagen falls diese Tage nicht auf einen Sonntag fallen. Einschränkungen hierzu entnehmen Sie bitte der Tagespresse oder unter www.rvv.de gültig ab 14.02.2011

Uhr	Montag - Freitag	Samstag	Sonn- und Feiertag	Uhr
5	19 39	24 ^A 54		5
6	04 24 44	24 48	39 ^A	6
7	04 24 44	08 28 48	39	7
8	04 24 44	08 28 48	39	8
9	04 24 44	08 28 48	24 54 ^A	9
10	04 24 44	08 28 48	24 54 ^A	10
11	04 24 44	08 28 48	24 54 ^A	11
12	04 24 44	08 28 48	24 54 ^A	12
13	04 24 44	08 28 48	24 54 ^A	13
14	04 24 44	08 28 48	24 54 ^A	14
15	04 24 44	08 28 48	24 54 ^A	15
16	04 24 44	08 28 48	24 54 ^A	16
17	04 24 44	08 28 48	24 54 ^A	17
18	04 24 53	08 28 48	24 54 ^A	18
19	23 54	24 54	24 54 ^A	19
20	24 54	24 54	24 54 ^A	20
21	24 54	24 54	24 54 ^A	21
22	24 54	24 54	24 54 ^A	22
23	24	24	24	23

- ▶ ● Roter-Brach-Weg
- 0 -Rennplatz Nord
- 1 -Sparkasse
- 1 -Hermann-Köhl-Straße
- 2 -Wernerwerkstraße
- 3 -Weinmannstraße
- 4 -Dornierstraße
- 5 -Obermaierstraße
- 7 -Hans-Sachs-Straße
- 8 -Ostdeutsche Galerie
- 10 -Arnulfplatz
- 12 -Fischmarkt
- 13 -Thundorferstraße
- 16 -Dachauptplatz
- 18 -HBF/Albertstraße
- 22 -Galgenbergbrücke
- 23 -Evang. Zentralfriedhof
- 24 -Oberer kath. Friedhof
- 25 -Fachhochschule
- 26 -Ludwig-Thoma-Straße
- 27 -Uni Haupteingang
- 28 -Uni Mensa
- 29 -Otto-Hahn-Straße
- 30 -Josef-Engert-Straße
- 31 -Franz-Hartl-Straße
- 32 -Schwabenstraße
- 33 -Schöneberger Straße
- 34 -Benzstraße
- 36 Burgweinting Kirche
- 37 -Friedrich-Viehbacher-Allee
- 38 -Kurzer Weg
- 39 -Droste-Hülshoff-Weg
- 40 -Langer Weg
- 41 -Sophie-Scholl-Straße
- 42 -Hermann-Höcherl-Straße

Am 24.12. und 31.12. Verkehr wie an Samstagen falls diese Tage nicht auf einen Sonntag fallen. Einschränkungen hierzu entnehmen Sie bitte der Tagespresse oder unter ww.rvv.de gültig ab 14.02.2011

Uhr	Montag - Freitag	Samstag	Sonn- und Feiertag	Uhr
5	19 39	24 ^A 54		5
6	04 24 44	24 48	39 ^A	6
7	04 24 44	08 28 48	39	7
8	04 24 44	08 28 48	39	8
9	04 24 44	08 28 48	24 54 ^A	9
10	04 24 44	08 28 48	24 54 ^A	10
11	04 24 44	08 28 48	24 54 ^A	11
12	04 24 44	08 28 48	24 54 ^A	12
13	04 24 44	08 28 48	24 54 ^A	13
14	04 24 44	08 28 48	24 54 ^A	14
15	04 24 44	08 28 48	24 54 ^A	15
16	04 24 44	08 28 48	24 54 ^A	16
17	04 24 44	08 28 48	24 54 ^A	17
18	04 24 53	08 28 48	24 54 ^A	18
19	23 54	24 54	24 54 ^A	19
20	24 54	24 54	24 54 ^A	20
21	24 54	24 54	24 54 ^A	21
22	24 54	24 54	24 54 ^A	22
23	24	24	24	23

A = bis HBF/Albertstraße

- Roter-Brach-Weg
- ▶ ● Rennplatz Nord
- 1 -Sparkasse
- 1 -Hermann-Köhl-Straße
- 2 -Wernerwerkstraße
- 3 -Weinmannstraße
- 4 -Dornierstraße
- 5 -Obermaierstraße
- 7 -Hans-Sachs-Straße
- 8 -Ostdeutsche Galerie
- 10 -Arnulfplatz
- 12 -Fischmarkt
- 13 -Thundorferstraße
- 16 -Dachauptplatz
- 18 -HBF/Albertstraße
- 22 -Galgenbergbrücke
- 23 -Evang. Zentralfriedhof
- 24 -Oberer kath. Friedhof
- 25 -Fachhochschule
- 26 -Ludwig-Thoma-Straße
- 27 -Uni Haupteingang
- 28 -Uni Mensa
- 29 -Otto-Hahn-Straße
- 30 -Josef-Engert-Straße
- 31 -Franz-Hartl-Straße
- 32 -Schwabenstraße
- 33 -Schöneberger Straße
- 34 -Benzstraße
- 36 Burgweinting Kirche
- 37 -Friedrich-Viehbacher-Allee
- 38 -Kurzer Weg
- 39 -Droste-Hülshoff-Weg
- 40 -Langer Weg
- 41 -Sophie-Scholl-Straße
- 42 -Hermann-Höcherl-Straße

Am 24.12. und 31.12. Verkehr wie an Samstagen falls diese Tage nicht auf einen Sonntag fallen. Einschränkungen hierzu entnehmen Sie bitte der Tagespresse oder unter ww.rvv.de gültig ab 14.02.2011

Uhr	Montag - Freitag	Samstag	Sonn- und Feiertag	Uhr
5	19 39	25 ^A 55		5
6	05 25 45	25 49	40 ^A	6
7	05 25 45	09 29 49	40	7
8	05 25 45	09 29 49	40	8
9	05 25 45	09 29 49	25 55 ^A	9
10	05 25 45	09 29 49	25 55 ^A	10
11	05 25 45	09 29 49	25 55 ^A	11
12	05 25 45	09 29 49	25 55 ^A	12
13	05 25 45	09 29 49	25 55 ^A	13
14	05 25 45	09 29 49	25 55 ^A	14
15	05 25 45	09 29 49	25 55 ^A	15
16	05 25 45	09 29 49	25 55 ^A	16
17	05 25 45	09 29 49	25 55 ^A	17
18	05 25 54	09 29 49	25 55 ^A	18
19	24 55	25 55	25 55 ^A	19
20	25 55	25 55	25 55 ^A	20
21	25 55	25 55	25 55 ^A	21
22	25 55	25 55	25 55 ^A	22
23	25	25	25	23

- Roter-Brach-Weg
- ▶ ● Sparkasse
- 0 -Hermann-Köhl-Straße
- 1 -Wernerwerkstraße
- 2 -Weinmannstraße
- 3 -Dornierstraße
- 4 -Obermaierstraße
- 6 -Hans-Sachs-Straße
- 7 -Ostdeutsche Galerie
- 9 -Arnulfsplatz
- 11 -Fischmarkt
- 12 -Thundorferstraße
- 15 -Dachauptplatz
- 17 -HBF/Albertstraße
- 21 -Galgenbergbrücke
- 22 -Evang. Zentralfriedhof
- 23 -Oberer kath. Friedhof
- 24 -Fachhochschule
- 25 -Ludwig-Thoma-Straße
- 26 -Uni Haupteingang
- 27 -Uni Mensa
- 28 -Otto-Hahn-Straße
- 29 -Josef-Engert-Straße
- 30 -Franz-Hartl-Straße
- 31 -Schwabenstraße
- 32 -Schöneberger Straße
- 33 -Benzstraße
- 35 Burgweinting Kirche
- 36 -Friedrich-Viehbacher-Allee
- 37 -Kurzer Weg
- 38 -Droste-Hülshoff-Weg
- 39 -Langer Weg
- 40 -Sophie-Scholl-Straße
- 41 -Hermann-Höcherl-Straße

Am 24.12. und 31.12. Verkehr wie an Samstagen falls diese Tage nicht auf einen Sonntag fallen. Einschränkungen hierzu entnehmen Sie bitte der Tagespresse oder unter ww.rvv.de gültig ab 14.02.2011

Uhr	Montag - Freitag	Samstag	Sonn- und Feiertag	Uhr
5	20 40	25 ^A 55		5
6	05 25 45	25 49	40 ^A	6
7	05 25 45	09 29 49	40	7
8	05 25 45	09 29 49	40	8
9	05 25 45	09 29 49	25 55 ^A	9
10	05 25 45	09 29 49	25 55 ^A	10
11	05 25 45	09 29 49	25 55 ^A	11
12	05 25 45	09 29 49	25 55 ^A	12
13	05 25 45	09 29 49	25 55 ^A	13
14	05 25 45	09 29 49	25 55 ^A	14
15	05 25 45	09 29 49	25 55 ^A	15
16	05 25 45	09 29 49	25 55 ^A	16
17	05 25 45	09 29 49	25 55 ^A	17
18	05 25 54	09 29 49	25 55 ^A	18
19	24 55	25 55	25 55 ^A	19
20	25 55	25 55	25 55 ^A	20
21	25 55	25 55	25 55 ^A	21
22	25 55	25 55	25 55 ^A	22
23	25	25	25	23

- Roter-Brach-Weg
- ▶ ● Hermann-Köhl-Straße
- 1 -Wernerwerkstraße
- 2 -Weinmannstraße
- 3 -Dornierstraße
- 4 -Obermaierstraße
- 6 -Hans-Sachs-Straße
- 7 -Ostdeutsche Galerie
- 9 -Arnulfplatz
- 11 -Fischmarkt
- 12 -Thundorferstraße
- 15 -Dachauplatz
- 17 -HBF/Albertstraße
- 21 -Galgenbergbrücke
- 22 -Evang. Zentralfriedhof
- 23 -Oberer kath. Friedhof
- 24 -Fachhochschule
- 25 -Ludwig-Thoma-Straße
- 26 -Uni Haupteingang
- 27 -Uni Mensa
- 28 -Otto-Hahn-Straße
- 29 -Josef-Engert-Straße
- 30 -Franz-Hartl-Straße
- 31 -Schwabenstraße
- 32 -Schöneberger Straße
- 33 -Benzstraße
- 35 Burgweinting Kirche
- 36 -Friedrich-Viehbacher-Allee
- 37 -Kurzer Weg
- 38 -Droste-Hülshoff-Weg
- 39 -Langer Weg
- 40 -Sophie-Scholl-Straße
- 41 -Hermann-Höcherl-Straße

A = bis HBF/Albertstraße

Am 24.12. und 31.12. Verkehr wie an Samstagen falls diese Tage nicht auf einen Sonntag fallen. Einschränkungen hierzu entnehmen Sie bitte der Tagespresse oder unter ww.rvv.de gültig ab 14.02.2011

Uhr	Montag - Freitag			Samstag	Sonn- und Feiertag	Uhr
5	21	41		26 ^A 56		5
6	06	26	46	26 50	41 ^A	6
7	06	26	46	10 30 50	41	7
8	06	26	46	10 30 50	41	8
9	06	26	46	10 30 50	26 56 ^A	9
10	06	26	46	10 30 50	26 56 ^A	10
11	06	26	46	10 30 50	26 56 ^A	11
12	06	26	46	10 30 50	26 56 ^A	12
13	06	26	46	10 30 50	26 56 ^A	13
14	06	26	46	10 30 50	26 56 ^A	14
15	06	26	46	10 30 50	26 56 ^A	15
16	06	26	46	10 30 50	26 56 ^A	16
17	06	26	46	10 30 50	26 56 ^A	17
18	06	26	55	10 30 50	26 56 ^A	18
19	25	56		26 56	26 56 ^A	19
20	26	56		26 56	26 56 ^A	20
21	26	56		26 56	26 56 ^A	21
22	26	56		26 56	26 56 ^A	22
23	26			26	26	23

- Roter-Brach-Weg
- ▶ ● Wernerwerkstraße
- 1 -Weinmannstraße
- 2 -Dornierstraße
- 3 -Obermaierstraße
- 5 -Hans-Sachs-Straße
- 6 -Ostdeutsche Galerie
- 8 -Arnulfsplatz
- 10 -Fischmarkt
- 11 -Thundorferstraße
- 14 -Dachauptplatz
- 16 -HBF/Albertstraße
- 20 -Galgenbergbrücke
- 21 -Evang. Zentralfriedhof
- 22 -Oberer kath. Friedhof
- 23 -Fachhochschule
- 24 -Ludwig-Thoma-Straße
- 25 -Uni Haupteingang
- 26 -Uni Mensa
- 27 -Otto-Hahn-Straße
- 28 -Josef-Engert-Straße
- 29 -Franz-Hartl-Straße
- 30 -Schwabenstraße
- 31 -Schöneberger Straße
- 32 -Benzstraße
- 34 Burgweinting Kirche
- 35 -Friedrich-Viehbacher-Allee
- 36 -Kurzer Weg
- 37 -Droste-Hülshoff-Weg
- 38 -Langer Weg
- 39 -Sophie-Scholl-Straße
- 40 -Hermann-Höcherl-Straße

Am 24.12. und 31.12. Verkehr wie an Samstagen falls diese Tage nicht auf einen Sonntag fallen. Einschränkungen hierzu entnehmen Sie bitte der Tagespresse oder unter www.rvv.de gültig ab 14.02.2011

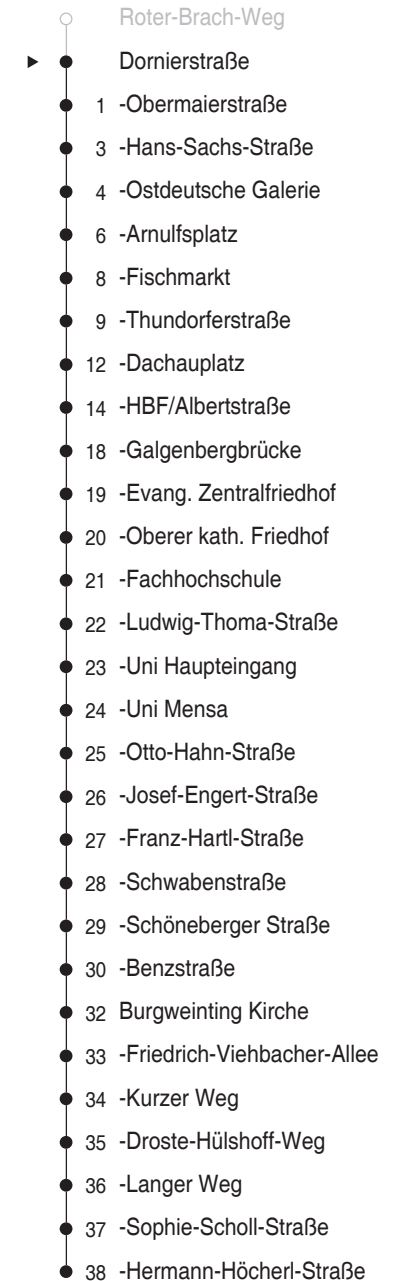
Uhr	Montag - Freitag	Samstag	Sonn- und Feiertag	Uhr
5	22 42	27 ^A 57		5
6	07 27 47	27 51	42 ^A	6
7	07 27 47	11 31 51	42	7
8	07 27 47	11 31 51	42	8
9	07 27 47	11 31 51	27 57 ^A	9
10	07 27 47	11 31 51	27 57 ^A	10
11	07 27 47	11 31 51	27 57 ^A	11
12	07 27 47	11 31 51	27 57 ^A	12
13	07 27 47	11 31 51	27 57 ^A	13
14	07 27 47	11 31 51	27 57 ^A	14
15	07 27 47	11 31 51	27 57 ^A	15
16	07 27 47	11 31 51	27 57 ^A	16
17	07 27 47	11 31 51	27 57 ^A	17
18	07 27 56	11 31 51	27 57 ^A	18
19	26 57	27 57	27 57 ^A	19
20	27 57	27 57	27 57 ^A	20
21	27 57	27 57	27 57 ^A	21
22	27 57	27 57	27 57 ^A	22
23	27	27	27	23



A = bis HBF/Albertstraße

Am 24.12. und 31.12. Verkehr wie an Samstagen falls diese Tage nicht auf einen Sonntag fallen. Einschränkungen hierzu entnehmen Sie bitte der Tagespresse oder unter www.rvv.de gültig ab 14.02.2011

Uhr	Montag - Freitag	Samstag	Sonn- und Feiertag	Uhr
5	24 44	28 ^A 58		5
6	08 28 48	28 52	43 ^A	6
7	08 28 48	12 32 52	43	7
8	08 28 48	12 32 52	43	8
9	08 28 48	12 32 52	28 58 ^A	9
10	08 28 48	12 32 52	28 58 ^A	10
11	08 28 48	12 32 52	28 58 ^A	11
12	08 28 48	12 32 52	28 58 ^A	12
13	08 28 48	12 32 52	28 58 ^A	13
14	08 28 48	12 32 52	28 58 ^A	14
15	08 28 48	12 32 52	28 58 ^A	15
16	08 28 48	12 32 52	28 58 ^A	16
17	08 28 48	12 32 52	28 58 ^A	17
18	08 28 57	12 32 52	28 58 ^A	18
19	27 58	28 58	28 58 ^A	19
20	28 58	28 58	28 58 ^A	20
21	28 58	28 58	28 58 ^A	21
22	28 58	28 58	28 58 ^A	22
23	28	28	28	23



Am 24.12. und 31.12. Verkehr wie an Samstagen falls diese Tage nicht auf einen Sonntag fallen. Einschränkungen hierzu entnehmen Sie bitte der Tagespresse oder unter www.rvv.de gültig ab 14.02.2011

Uhr	Montag - Freitag	Samstag	Sonn- und Feiertag	Uhr
5	25 45	29 ^A 59		5
6	10 30 50	29 54	44 ^A	6
7	10 30 50	14 34 54	44	7
8	10 30 50	14 34 54	44	8
9	10 30 50	14 34 54	29 59 ^A	9
10	10 30 50	14 34 54	29 59 ^A	10
11	10 30 50	14 34 54	29 59 ^A	11
12	10 30 50	14 34 54	29 59 ^A	12
13	10 30 50	14 34 54	29 59 ^A	13
14	10 30 50	14 34 54	29 59 ^A	14
15	10 30 50	14 34 54	29 59 ^A	15
16	10 30 50	14 34 54	29 59 ^A	16
17	10 30 50	14 34 54	29 59 ^A	17
18	10 30 59	14 34 54	29 59 ^A	18
19	29 59	29 59	29 59 ^A	19
20	29 59	29 59	29 59 ^A	20
21	29 59	29 59	29 59 ^A	21
22	29 59	29 59	29 59 ^A	22
23	29	29	29	23



Am 24.12. und 31.12. Verkehr wie an Samstagen falls diese Tage nicht auf einen Sonntag fallen. Einschränkungen hierzu entnehmen Sie bitte der Tagespresse oder unter www.rvv.de gültig ab 14.02.2011

Uhr	Montag - Freitag	Samstag	Sonn- und Feiertag	Uhr
5	26 46	31 ^A		5
6	11 31 51	01 31 55	46 ^A	6
7	11 31 51	15 35 55	46	7
8	11 31 51	15 35 55	46	8
9	11 31 51	15 35 55	31	9
10	11 31 51	15 35 55	01 ^A 31	10
11	11 31 51	15 35 55	01 ^A 31	11
12	11 31 51	15 35 55	01 ^A 31	12
13	11 31 51	15 35 55	01 ^A 31	13
14	11 31 51	15 35 55	01 ^A 31	14
15	11 31 51	15 35 55	01 ^A 31	15
16	11 31 51	15 35 55	01 ^A 31	16
17	11 31 51	15 35 55	01 ^A 31	17
18	11 31	15 35 55	01 ^A 31	18
19	00 30	31	01 ^A 31	19
20	01 31	01 31	01 ^A 31	20
21	01 31	01 31	01 ^A 31	21
22	01 31	01 31	01 ^A 31	22
23	01 31	01 31	01 ^A 31	23

Fahrzeit in Minuten

- Roter-Brach-Weg
- ▶ ● Hans-Sachs-Straße
- 1 -Ostdeutsche Galerie
- 3 -Arnulfplatz
- 5 -Fischmarkt
- 6 -Thundorferstraße
- 9 -Dachauplatz
- 11 -HBF/Albertstraße
- 15 -Galgenbergbrücke
- 16 -Evang. Zentralfriedhof
- 17 -Oberer kath. Friedhof
- 18 -Fachhochschule
- 19 -Ludwig-Thoma-Straße
- 20 -Uni Haupteingang
- 21 -Uni Mensa
- 22 -Otto-Hahn-Straße
- 23 -Josef-Engert-Straße
- 24 -Franz-Hartl-Straße
- 25 -Schwabenstraße
- 26 -Schöneberger Straße
- 27 -Benzstraße
- 29 Burgweinting Kirche
- 30 -Friedrich-Viehbacher-Allee
- 31 -Kurzer Weg
- 32 -Droste-Hülshoff-Weg
- 33 -Langer Weg
- 34 -Sophie-Scholl-Straße
- 35 -Hermann-Höcherl-Straße

Am 24.12. und 31.12. Verkehr wie an Samstagen falls diese Tage nicht auf einen Sonntag fallen. Einschränkungen hierzu entnehmen Sie bitte der Tagespresse oder unter www.rvv.de gültig ab 14.02.2011

Uhr	Montag - Freitag	Samstag	Sonn- und Feiertag	Uhr
5	27 47	32 ^A		5
6	12 32 52	02 32 56	47 ^A	6
7	12 32 52	16 36 56	47	7
8	12 32 52	16 36 56	47	8
9	12 32 52	16 36 56	32	9
10	12 32 52	16 36 56	02 ^A 32	10
11	12 32 52	16 36 56	02 ^A 32	11
12	12 32 52	16 36 56	02 ^A 32	12
13	12 32 52	16 36 56	02 ^A 32	13
14	12 32 52	16 36 56	02 ^A 32	14
15	12 32 52	16 36 56	02 ^A 32	15
16	12 32 52	16 36 56	02 ^A 32	16
17	12 32 52	16 36 56	02 ^A 32	17
18	12 32	16 36 56	02 ^A 32	18
19	01 31	32	02 ^A 32	19
20	02 32	02 32	02 ^A 32	20
21	02 32	02 32	02 ^A 32	21
22	02 32	02 32	02 ^A 32	22
23	02 32	02 32	02 ^A 32	23

Fahrzeit in Minuten

- Roter-Brach-Weg
- ▶ ● Ostdeutsche Galerie
- 2 -Arnulfplatz
- 4 -Fischmarkt
- 5 -Thundorferstraße
- 8 -Dachauplatz
- 10 -HBF/Albertstraße
- 14 -Galgenbergbrücke
- 15 -Evang. Zentralfriedhof
- 16 -Oberer kath. Friedhof
- 17 -Fachhochschule
- 18 -Ludwig-Thoma-Straße
- 19 -Uni Haupteingang
- 20 -Uni Mensa
- 21 -Otto-Hahn-Straße
- 22 -Josef-Engert-Straße
- 23 -Franz-Hartl-Straße
- 24 -Schwabenstraße
- 25 -Schöneberger Straße
- 26 -Benzstraße
- 28 Burgweinting Kirche
- 29 -Friedrich-Viehbacher-Allee
- 30 -Kurzer Weg
- 31 -Droste-Hülshoff-Weg
- 32 -Langer Weg
- 33 -Sophie-Scholl-Straße
- 34 -Hermann-Höcherl-Straße

Am 24.12. und 31.12. Verkehr wie an Samstagen falls diese Tage nicht auf einen Sonntag fallen. Einschränkungen hierzu entnehmen Sie bitte der Tagespresse oder unter www.rvv.de gültig ab 14.02.2011

Uhr	Montag - Freitag	Samstag	Sonn- und Feiertag	Uhr
5	29 49	34 ^A		5
6	15 35 55	04 34 59	49 ^A	6
7	15 35 55	19 39 59	49	7
8	15 35 55	19 39 59	49	8
9	15 35 55	19 39 59	34	9
10	15 35 55	19 39 59	04 ^A 34	10
11	15 35 55	19 39 59	04 ^A 34	11
12	15 35 55	19 39 59	04 ^A 34	12
13	15 35 55	19 39 59	04 ^A 34	13
14	15 35 55	19 39 59	04 ^A 34	14
15	15 35 55	19 39 59	04 ^A 34	15
16	15 35 55	19 39 59	04 ^A 34	16
17	15 35 55	19 39 59	04 ^A 34	17
18	15 35	19 39 59	04 ^A 34	18
19	04 34	34	04 ^A 34	19
20	04 34	04 34	04 ^A 34	20
21	04 34	04 34	04 ^A 34	21
22	04 34	04 34	04 ^A 34	22
23	04 34	04 34	04 ^A 34	23

Fahrzeit in Minuten

- Roter-Brach-Weg
- ▶ ● Arnulfplatz
- 2 -Fischmarkt
- 3 -Thundorferstraße
- 6 -Dachauplatz
- 8 -HBF/Albertstraße
- 12 -Galgenbergbrücke
- 13 -Evang. Zentralfriedhof
- 14 -Oberer kath. Friedhof
- 15 -Fachhochschule
- 16 -Ludwig-Thoma-Straße
- 17 -Uni Haupteingang
- 18 -Uni Mensa
- 19 -Otto-Hahn-Straße
- 20 -Josef-Engert-Straße
- 21 -Franz-Hartl-Straße
- 22 -Schwabenstraße
- 23 -Schöneberger Straße
- 24 -Benzstraße
- 26 Burgweinting Kirche
- 27 -Friedrich-Viehbacher-Allee
- 28 -Kurzer Weg
- 29 -Droste-Hülshoff-Weg
- 30 -Langer Weg
- 31 -Sophie-Scholl-Straße
- 32 -Hermann-Höcherl-Straße

Am 24.12. und 31.12. Verkehr wie an Samstagen falls diese Tage nicht auf einen Sonntag fallen. Einschränkungen hierzu entnehmen Sie bitte der Tagespresse oder unter ww.rvv.de gültig ab 14.02.2011

Uhr	Montag - Freitag	Samstag	Sonn- und Feiertag	Uhr
5	31 51	36 ^A		5
6	18 38 58	06 36	51 ^A	6
7	18 38 58	02 22 42	51	7
8	18 38 58	02 22 42	51	8
9	18 38 58	02 22 42	36	9
10	18 38 58	02 22 42	06 ^A 36	10
11	18 38 58	02 22 42	06 ^A 36	11
12	18 38 58	02 22 42	06 ^A 36	12
13	18 38 58	02 22 42	06 ^A 36	13
14	18 38 58	02 22 42	06 ^A 36	14
15	18 38 58	02 22 42	06 ^A 36	15
16	18 38 58	02 22 42	06 ^A 36	16
17	18 38 58	02 22 42	06 ^A 36	17
18	18 38	02 22 42	06 ^A 36	18
19	07 37	02 36	06 ^A 36	19
20	06 36	06 36	06 ^A 36	20
21	06 36	06 36	06 ^A 36	21
22	06 36	06 36	06 ^A 36	22
23	06 36	06 36	06 ^A 36	23

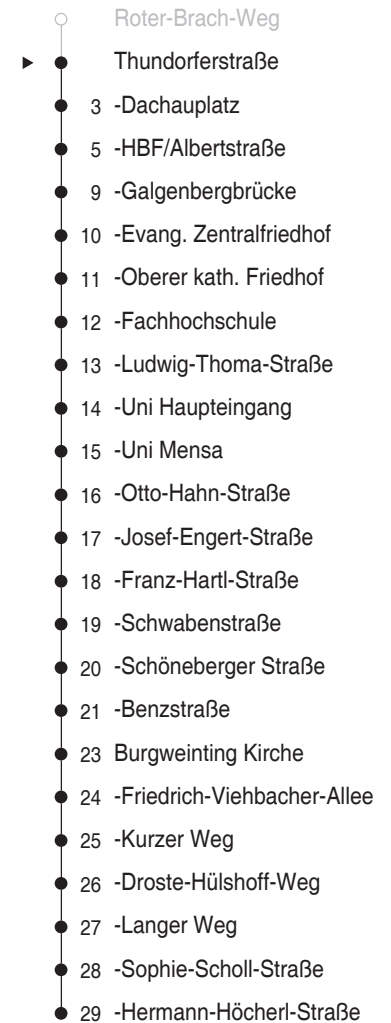
Fahrzeit in Minuten

- Roter-Brach-Weg
- ▶ ● Fischmarkt
- 1 -Thundorferstraße
- 4 -Dachauplatz
- 6 -HBF/Albertstraße
- 10 -Galgenbergbrücke
- 11 -Evang. Zentralfriedhof
- 12 -Oberer kath. Friedhof
- 13 -Fachhochschule
- 14 -Ludwig-Thoma-Straße
- 15 -Uni Haupteingang
- 16 -Uni Mensa
- 17 -Otto-Hahn-Straße
- 18 -Josef-Engert-Straße
- 19 -Franz-Hartl-Straße
- 20 -Schwabenstraße
- 21 -Schöneberger Straße
- 22 -Benzstraße
- 24 Burgweinting Kirche
- 25 -Friedrich-Viehbacher-Allee
- 26 -Kurzer Weg
- 27 -Droste-Hülshoff-Weg
- 28 -Langer Weg
- 29 -Sophie-Scholl-Straße
- 30 -Hermann-Höcherl-Straße

Am 24.12. und 31.12. Verkehr wie an Samstagen falls diese Tage nicht auf einen Sonntag fallen. Einschränkungen hierzu entnehmen Sie bitte der Tagespresse oder unter www.rvv.de gültig ab 14.02.2011

Fahrzeit in Minuten

Uhr	Montag - Freitag	Samstag	Sonn- und Feiertag	Uhr
5	32 52	37 ^A		5
6	19 39 59	07 37	52 ^A	6
7	19 39 59	03 23 43	52	7
8	19 39 59	03 23 43	52	8
9	19 39 59	03 23 43	37	9
10	19 39 59	03 23 43	07 ^A 37	10
11	19 39 59	03 23 43	07 ^A 37	11
12	19 39 59	03 23 43	07 ^A 37	12
13	19 39 59	03 23 43	07 ^A 37	13
14	19 39 59	03 23 43	07 ^A 37	14
15	19 39 59	03 23 43	07 ^A 37	15
16	19 39 59	03 23 43	07 ^A 37	16
17	19 39 59	03 23 43	07 ^A 37	17
18	19 39	03 23 43	07 ^A 37	18
19	08 38	03 37	07 ^A 37	19
20	07 37	07 37	07 ^A 37	20
21	07 37	07 37	07 ^A 37	21
22	07 37	07 37	07 ^A 37	22
23	07 37	07 37	07 ^A 37	23



Am 24.12. und 31.12. Verkehr wie an Samstagen falls diese Tage nicht auf einen Sonntag fallen. Einschränkungen hierzu entnehmen Sie bitte der Tagespresse oder unter www.rvv.de gültig ab 14.02.2011

Uhr	Montag - Freitag	Samstag	Sonn- und Feiertag	Uhr
5	34 54	40 ^A		5
6	22 42	10 40	55 ^A	6
7	02 22 42	06 26 46	55	7
8	02 22 42	06 26 46	55	8
9	02 22 42	06 26 46	40	9
10	02 22 42	06 26 46	10 ^A 40	10
11	02 22 42	06 26 46	10 ^A 40	11
12	02 22 42	06 26 46	10 ^A 40	12
13	02 22 42	06 26 46	10 ^A 40	13
14	02 22 42	06 26 46	10 ^A 40	14
15	02 22 42	06 26 46	10 ^A 40	15
16	02 22 42	06 26 46	10 ^A 40	16
17	02 22 42	06 26 46	10 ^A 40	17
18	02 22 42	06 26 46	10 ^A 40	18
19	11 41	06 40	10 ^A 40	19
20	10 40	10 40	10 ^A 40	20
21	10 40	10 40	10 ^A 40	21
22	10 40	10 40	10 ^A 40	22
23	10 40	10 40	10 ^A 40	23

Fahrzeit in Minuten

- Roter-Brach-Weg
- ▶ ● Dachauptplatz
- 2 -HBF/Albertstraße
- 6 -Galgenbergbrücke
- 7 -Evang. Zentralfriedhof
- 8 -Oberer kath. Friedhof
- 9 -Fachhochschule
- 10 -Ludwig-Thoma-Straße
- 11 -Uni Haupteingang
- 12 -Uni Mensa
- 13 -Otto-Hahn-Straße
- 14 -Josef-Engert-Straße
- 15 -Franz-Hartl-Straße
- 16 -Schwabenstraße
- 17 -Schöneberger Straße
- 18 -Benzstraße
- 20 Burgweinting Kirche
- 21 -Friedrich-Viehbacher-Allee
- 22 -Kurzer Weg
- 23 -Droste-Hülshoff-Weg
- 24 -Langer Weg
- 25 -Sophie-Scholl-Straße
- 26 -Hermann-Höcherl-Straße

Vorlesungszeiten: 04.10.-23.12.2010 und 10.01.-11.02.2011 sowie 02.05.-29.07.2011 (ausgenommen 14.06.2011)

Am 24.12. und 31.12. Verkehr wie an Samstagen falls diese Tage nicht auf einen Sonntag fallen. Einschränkungen hierzu entnehmen Sie bitte der Tagespresse oder unter www.rvv.de gültig ab 14.02.2011

Uhr	Montag - Freitag	Samstag	Sonn- und Feiertag	Uhr
5	38 58			5
6	26 46	15 45		6
7	06 26 36 ^V 46 56 ^V	10 30 50		7
8	06 16 ^V 26 36 ^V 46 56 ^V	10 30 50	00	8
9	06 16 ^V 26 36 ^V 46 56 ^V	10 30 50	00 45	9
10	06 26 46	10 30 50	45	10
11	06 26 46	10 30 50	45	11
12	06 26 46	10 30 50	45	12
13	06 26 46	10 30 50	45	13
14	06 26 46	10 30 50	45	14
15	06 26 46	10 30 50	45	15
16	06 26 46	10 30 50	45	16
17	06 26 46	10 30 50	45	17
18	06 26 46	10 30 50	45	18
19	15 45	10 45	45	19
20	15 45	15 45	45	20
21	15 45	15 45	45	21
22	15 45	15 45	45	22
23	15 45	15 45	45	23

Fahrzeit in Minuten

- Roter-Brach-Weg
- ▶ ● HBF/Albertstraße
- 1 -Galgenbergbrücke
- 2 -Evang. Zentralfriedhof
- 3 -Oberer kath. Friedhof
- 4 -Fachhochschule
- 5 -Ludwig-Thoma-Straße
- 6 -Uni Haupteingang
- 7 -Uni Mensa
- 8 -Otto-Hahn-Straße
- 9 -Josef-Engert-Straße
- 10 -Franz-Hartl-Straße
- 11 -Schwabenstraße
- 12 -Schöneberger Straße
- 13 -Benzstraße
- 15 Burgweinting Kirche
- 16 -Friedrich-Viehbacher-Allee
- 17 -Kurzer Weg
- 18 -Droste-Hülshoff-Weg
- 19 -Langer Weg
- 20 -Sophie-Scholl-Straße
- 21 -Hermann-Höcherl-Straße

V = nur während der Vorlesungszeiten; bis Universität Mensa

Vorlesungszeiten: 04.10.-23.12.2010 und 10.01.-11.02.2011 sowie 02.05.-29.07.2011 (ausgenommen 14.06.2011)

Am 24.12. und 31.12. Verkehr wie an Samstagen falls diese Tage nicht auf einen Sonntag fallen. Einschränkungen hierzu entnehmen Sie bitte der Tagespresse oder unter www.rvv.de gültig ab 14.02.2011

Uhr	Montag - Freitag	Samstag	Sonn- und Feiertag	Uhr
5	39 59			5
6	27 47	16 46		6
7	07 27 37 ^V 47 57 ^V	11 31 51		7
8	07 17 ^V 27 37 ^V 47 57 ^V	11 31 51	01	8
9	07 17 ^V 27 37 ^V 47 57 ^V	11 31 51	01 46	9
10	07 27 47	11 31 51	46	10
11	07 27 47	11 31 51	46	11
12	07 27 47	11 31 51	46	12
13	07 27 47	11 31 51	46	13
14	07 27 47	11 31 51	46	14
15	07 27 47	11 31 51	46	15
16	07 27 47	11 31 51	46	16
17	07 27 47	11 31 51	46	17
18	07 27 47	11 31 51	46	18
19	16 46	11 46	46	19
20	16 46	16 46	46	20
21	16 46	16 46	46	21
22	16 46	16 46	46	22
23	16 46	16 46	46	23

Fahrzeit in Minuten

- Roter-Brach-Weg
- ▶ ● Galgenbergbrücke
- 1 -Evang. Zentralfriedhof
- 2 -Oberer kath. Friedhof
- 3 -Fachhochschule
- 4 -Ludwig-Thoma-Straße
- 5 -Uni Haupteingang
- 6 -Uni Mensa
- 7 -Otto-Hahn-Straße
- 8 -Josef-Engert-Straße
- 9 -Franz-Hartl-Straße
- 10 -Schwabenstraße
- 11 -Schöneberger Straße
- 12 -Benzstraße
- 14 Burgweinting Kirche
- 15 -Friedrich-Viehbacher-Allee
- 16 -Kurzer Weg
- 17 -Droste-Hülshoff-Weg
- 18 -Langer Weg
- 19 -Sophie-Scholl-Straße
- 20 -Hermann-Höcherl-Straße

V = nur während der Vorlesungszeiten; bis Universität Mensa

Vorlesungszeiten: 04.10.-23.12.2010 und 10.01.-11.02.2011 sowie 02.05.-29.07.2011 (ausgenommen 14.06.2011)

Am 24.12. und 31.12. Verkehr wie an Samstagen falls diese Tage nicht auf einen Sonntag fallen. Einschränkungen hierzu entnehmen Sie bitte der Tagespresse oder unter www.rvv.de

gültig ab 14.02.2011

Uhr	Montag - Freitag	Samstag	Sonn- und Feiertag	Uhr
5	40			5
6	00 28 48	17 47		6
7	08 28 38 ^V 48 58 ^V	12 32 52		7
8	08 18 ^V 28 38 ^V 48 58 ^V	12 32 52	02	8
9	08 18 ^V 28 38 ^V 48 58 ^V	12 32 52	02 47	9
10	08 28 48	12 32 52	47	10
11	08 28 48	12 32 52	47	11
12	08 28 48	12 32 52	47	12
13	08 28 48	12 32 52	47	13
14	08 28 48	12 32 52	47	14
15	08 28 48	12 32 52	47	15
16	08 28 48	12 32 52	47	16
17	08 28 48	12 32 52	47	17
18	08 28 48	12 32 52	47	18
19	17 47	12 47	47	19
20	17 47	17 47	47	20
21	17 47	17 47	47	21
22	17 47	17 47	47	22
23	17 47	17 47	47	23

Fahrzeit in Minuten

- Roter-Brach-Weg
- ▶ ● Evang. Zentralfriedhof
- 1 -Oberer kath. Friedhof
- 2 -Fachhochschule
- 3 -Ludwig-Thoma-Straße
- 4 -Uni Haupteingang
- 5 -Uni Mensa
- 6 -Otto-Hahn-Straße
- 7 -Josef-Engert-Straße
- 8 -Franz-Hartl-Straße
- 9 -Schwabenstraße
- 10 -Schöneberger Straße
- 11 -Benzstraße
- 13 Burgweinting Kirche
- 14 -Friedrich-Viehbacher-Allee
- 15 -Kurzer Weg
- 16 -Droste-Hülshoff-Weg
- 17 -Langer Weg
- 18 -Sophie-Scholl-Straße
- 19 -Hermann-Höcherl-Straße

V = nur während der Vorlesungszeiten; bis Universität Mensa

Vorlesungszeiten: 04.10.-23.12.2010 und 10.01.-11.02.2011 sowie 02.05.-29.07.2011 (ausgenommen 14.06.2011)

Am 24.12. und 31.12. Verkehr wie an Samstagen falls diese Tage nicht auf einen Sonntag fallen. Einschränkungen hierzu entnehmen Sie bitte der Tagespresse oder unter www.rvv.de

gültig ab 14.02.2011

Uhr	Montag - Freitag	Samstag	Sonn- und Feiertag	Uhr
5	41			5
6	01 29 49	18 48		6
7	09 29 39 ^V 49 59 ^V	13 33 53		7
8	09 19 ^V 29 39 ^V 49 59 ^V	13 33 53	03	8
9	09 19 ^V 29 39 ^V 49 59 ^V	13 33 53	03 48	9
10	09 29 49	13 33 53	48	10
11	09 29 49	13 33 53	48	11
12	09 29 49	13 33 53	48	12
13	09 29 49	13 33 53	48	13
14	09 29 49	13 33 53	48	14
15	09 29 49	13 33 53	48	15
16	09 29 49	13 33 53	48	16
17	09 29 49	13 33 53	48	17
18	09 29 49	13 33 53	48	18
19	18 48	13 48	48	19
20	18 48	18 48	48	20
21	18 48	18 48	48	21
22	18 48	18 48	48	22
23	18 48	18 48	48	23

Fahrzeit in Minuten

- Roter-Brach-Weg
- ▶ ● Oberer kath. Friedhof
- 1 -Fachhochschule
- 2 -Ludwig-Thoma-Straße
- 3 -Uni Haupteingang
- 4 -Uni Mensa
- 5 -Otto-Hahn-Straße
- 6 -Josef-Engert-Straße
- 7 -Franz-Hartl-Straße
- 8 -Schwabenstraße
- 9 -Schöneberger Straße
- 10 -Benzstraße
- 12 Burgweinting Kirche
- 13 -Friedrich-Viehbacher-Allee
- 14 -Kurzer Weg
- 15 -Droste-Hülshoff-Weg
- 16 -Langer Weg
- 17 -Sophie-Scholl-Straße
- 18 -Hermann-Höcherl-Straße

V = nur während der Vorlesungszeiten; bis Universität Mensa

Vorlesungszeiten: 04.10.-23.12.2010 und 10.01.-11.02.2011 sowie 02.05.-29.07.2011 (ausgenommen 14.06.2011)

Am 24.12. und 31.12. Verkehr wie an Samstagen falls diese Tage nicht auf einen Sonntag fallen. Einschränkungen hierzu entnehmen Sie bitte der Tagespresse oder unter www.rvv.de

gültig ab 14.02.2011

Uhr	Montag - Freitag	Samstag	Sonn- und Feiertag	Uhr
5	42			5
6	02 30 50	19 49		6
7	10 30 40 ^V 50	14 34 54		7
8	00 ^V 10 20 ^V 30 40 ^V 50	14 34 54	04	8
9	00 ^V 10 20 ^V 30 40 ^V 50	14 34 54	04 49	9
10	00 ^V 10 30 50	14 34 54	49	10
11	10 30 50	14 34 54	49	11
12	10 30 50	14 34 54	49	12
13	10 30 50	14 34 54	49	13
14	10 30 50	14 34 54	49	14
15	10 30 50	14 34 54	49	15
16	10 30 50	14 34 54	49	16
17	10 30 50	14 34 54	49	17
18	10 30 50	14 34 54	49	18
19	19 49	14 49	49	19
20	19 49	19 49	49	20
21	19 49	19 49	49	21
22	19 49	19 49	49	22
23	19 49	19 49	49	23

Fahrzeit in Minuten

- Roter-Brach-Weg
- ▶ ● Fachhochschule
- 1 -Ludwig-Thoma-Straße
- 2 -Uni Haupteingang
- 3 -Uni Mensa
- 4 -Otto-Hahn-Straße
- 5 -Josef-Engert-Straße
- 6 -Franz-Hartl-Straße
- 7 -Schwabenstraße
- 8 -Schöneberger Straße
- 9 -Benzstraße
- 11 Burgweinting Kirche
- 12 -Friedrich-Viehbacher-Allee
- 13 -Kurzer Weg
- 14 -Droste-Hülshoff-Weg
- 15 -Langer Weg
- 16 -Sophie-Scholl-Straße
- 17 -Hermann-Höcherl-Straße

V = nur während der Vorlesungszeiten; bis Universität Mensa

Vorlesungszeiten: 04.10.-23.12.2010 und 10.01.-11.02.2011 sowie 02.05.-29.07.2011 (ausgenommen 14.06.2011)

Am 24.12. und 31.12. Verkehr wie an Samstagen falls diese Tage nicht auf einen Sonntag fallen. Einschränkungen hierzu entnehmen Sie bitte der Tagespresse oder unter www.rvv.de gültig ab 14.02.2011

Uhr	Montag - Freitag	Samstag	Sonn- und Feiertag	Uhr
5	43			5
6	03 31 51	20 50		6
7	11 31 41 ^V 51	15 35 55		7
8	01 ^V 11 21 ^V 31 41 ^V 51	15 35 55	05	8
9	01 ^V 11 21 ^V 31 41 ^V 51	15 35 55	05 50	9
10	01 ^V 11 31 51	15 35 55	50	10
11	11 31 51	15 35 55	50	11
12	11 31 51	15 35 55	50	12
13	11 31 51	15 35 55	50	13
14	11 31 51	15 35 55	50	14
15	11 31 51	15 35 55	50	15
16	11 31 51	15 35 55	50	16
17	11 31 51	15 35 55	50	17
18	11 31 51	15 35 55	50	18
19	20 50	15 50	50	19
20	20 50	20 50	50	20
21	20 50	20 50	50	21
22	20 50	20 50	50	22
23	20 50	20 50	50	23

Fahrzeit in Minuten

- Roter-Brach-Weg
- ▶ ● Ludwig-Thoma-Straße
- 1 -Uni Haupteingang
- 2 -Uni Mensa
- 3 -Otto-Hahn-Straße
- 4 -Josef-Engert-Straße
- 5 -Franz-Hartl-Straße
- 6 -Schwabenstraße
- 7 -Schöneberger Straße
- 8 -Benzstraße
- 10 Burgweinting Kirche
- 11 -Friedrich-Viehbacher-Allee
- 12 -Kurzer Weg
- 13 -Droste-Hülshoff-Weg
- 14 -Langer Weg
- 15 -Sophie-Scholl-Straße
- 16 -Hermann-Höcherl-Straße

V = nur während der Vorlesungszeiten; bis Universität Mensa

Vorlesungszeiten: 04.10.-23.12.2010 und 10.01.-11.02.2011 sowie 02.05.-29.07.2011 (ausgenommen 14.06.2011)

Am 24.12. und 31.12. Verkehr wie an Samstagen falls diese Tage nicht auf einen Sonntag fallen. Einschränkungen hierzu entnehmen Sie bitte der Tagespresse oder unter www.rvv.de gültig ab 14.02.2011

Uhr	Montag - Freitag	Samstag	Sonn- und Feiertag	Uhr
5	44			5
6	04 32 52	21 51		6
7	12 32 42 ^V 52	16 36 56		7
8	02 ^V 12 22 ^V 32 42 ^V 52	16 36 56	06	8
9	02 ^V 12 22 ^V 32 42 ^V 52	16 36 56	06 51	9
10	02 ^V 12 32 52	16 36 56	51	10
11	12 32 52	16 36 56	51	11
12	12 32 52	16 36 56	51	12
13	12 32 52	16 36 56	51	13
14	12 32 52	16 36 56	51	14
15	12 32 52	16 36 56	51	15
16	12 32 52	16 36 56	51	16
17	12 32 52	16 36 56	51	17
18	12 32 52	16 36 56	51	18
19	21 51	16 51	51	19
20	21 51	21 51	51	20
21	21 51	21 51	51	21
22	21 51	21 51	51	22
23	21 51	21 51	51	23

Fahrzeit in Minuten

- Roter-Brach-Weg
- ▶ ● Uni Haupteingang
- 1 -Uni Mensa
- 2 -Otto-Hahn-Straße
- 3 -Josef-Engert-Straße
- 4 -Franz-Hartl-Straße
- 5 -Schwabenstraße
- 6 -Schöneberger Straße
- 7 -Benzstraße
- 9 Burgweinting Kirche
- 10 -Friedrich-Viehbacher-Allee
- 11 -Kurzer Weg
- 12 -Droste-Hülshoff-Weg
- 13 -Langer Weg
- 14 -Sophie-Scholl-Straße
- 15 -Hermann-Höcherl-Straße

V = nur während der Vorlesungszeiten; bis Universität Mensa

Am 24.12. und 31.12. Verkehr wie an Samstagen falls diese Tage nicht auf einen Sonntag fallen. Einschränkungen hierzu entnehmen Sie bitte der Tagespresse oder unter www.rvv.de
gültig ab 14.02.2011

Uhr	Montag - Freitag	Samstag	Sonn- und Feiertag	Uhr
5	45			5
6	05 34 54	22 52		6
7	14 34 54	18 38 58		7
8	14 34 54	18 38 58	07	8
9	14 34 54	18 38 58	07 52	9
10	14 34 54	18 38 58	52	10
11	14 34 54	18 38 58	52	11
12	14 34 54	18 38 58	52	12
13	14 34 54	18 38 58	52	13
14	14 34 54	18 38 58	52	14
15	14 34 54	18 38 58	52	15
16	14 34 54	18 38 58	52	16
17	14 34 54	18 38 58	52	17
18	14 34 54	18 38 58	52	18
19	23 53	18 52	52	19
20	22 52	22 52	52	20
21	22 52	22 52	52	21
22	22 52	22 52	52	22
23	22 52	22 52	52	23

Fahrzeit in Minuten



Am 24.12. und 31.12. Verkehr wie an Samstagen falls diese Tage nicht auf einen Sonntag fallen. Einschränkungen hierzu entnehmen Sie bitte der Tagespresse oder unter www.rvv.de
gültig ab 14.02.2011

Uhr	Montag - Freitag	Samstag	Sonn- und Feiertag	Uhr
5	46			5
6	06 35 55	23 53		6
7	15 35 55	19 39 59		7
8	15 35 55	19 39 59	08	8
9	15 35 55	19 39 59	08 53	9
10	15 35 55	19 39 59	53	10
11	15 35 55	19 39 59	53	11
12	15 35 55	19 39 59	53	12
13	15 35 55	19 39 59	53	13
14	15 35 55	19 39 59	53	14
15	15 35 55	19 39 59	53	15
16	15 35 55	19 39 59	53	16
17	15 35 55	19 39 59	53	17
18	15 35 55	19 39 59	53	18
19	24 54	19 53	53	19
20	23 53	23 53	53	20
21	23 53	23 53	53	21
22	23 53	23 53	53	22
23	23 53	23 53	53	23

Fahrzeit in Minuten

- Roter-Brach-Weg
- Otto-Hahn-Straße
- 1 -Josef-Engert-Straße
- 2 -Franz-Hartl-Straße
- 3 -Schwabenstraße
- 4 -Schöneberger Straße
- 5 -Benzstraße
- 7 Burgweinting Kirche
- 8 -Friedrich-Viehbacher-Allee
- 9 -Kurzer Weg
- 10 -Droste-Hülshoff-Weg
- 11 -Langer Weg
- 12 -Sophie-Scholl-Straße
- 13 -Hermann-Höcherl-Straße

Am 24.12. und 31.12. Verkehr wie an Samstagen falls diese Tage nicht auf einen Sonntag fallen. Einschränkungen hierzu entnehmen Sie bitte der Tagespresse oder unter www.rvv.de
gültig ab 14.02.2011

Uhr	Montag - Freitag	Samstag	Sonn- und Feiertag	Uhr
5	47			5
6	07 37 57	24 54		6
7	17 37 57	21 41		7
8	17 37 57	01 21 41	09	8
9	17 37 57	01 21 41	09 54	9
10	17 37 57	01 21 41	54	10
11	17 37 57	01 21 41	54	11
12	17 37 57	01 21 41	54	12
13	17 37 57	01 21 41	54	13
14	17 37 57	01 21 41	54	14
15	17 37 57	01 21 41	54	15
16	17 37 57	01 21 41	54	16
17	17 37 57	01 21 41	54	17
18	17 37 57	01 21 41	54	18
19	26 56	01 21 54	54	19
20	24 54	24 54	54	20
21	24 54	24 54	54	21
22	24 54	24 54	54	22
23	24 54	24 54	54	23

Fahrzeit in Minuten



Am 24.12. und 31.12. Verkehr wie an Samstagen falls diese Tage nicht auf einen Sonntag fallen. Einschränkungen hierzu entnehmen Sie bitte der Tagespresse oder unter www.rvv.de
 gültig ab 14.02.2011

Uhr	Montag - Freitag	Samstag	Sonn- und Feiertag	Uhr
5	48			5
6	08 38 58	25 55		6
7	18 38 58	22 42		7
8	18 38 58	02 22 42	10	8
9	18 38 58	02 22 42	10 55	9
10	18 38 58	02 22 42	55	10
11	18 38 58	02 22 42	55	11
12	18 38 58	02 22 42	55	12
13	18 38 58	02 22 42	55	13
14	18 38 58	02 22 42	55	14
15	18 38 58	02 22 42	55	15
16	18 38 58	02 22 42	55	16
17	18 38 58	02 22 42	55	17
18	18 38 58	02 22 42	55	18
19	27 57	02 22 55	55	19
20	25 55	25 55	55	20
21	25 55	25 55	55	21
22	25 55	25 55	55	22
23	25 55	25 55	55	23

Fahrzeit in Minuten

- Roter-Brach-Weg
- Franz-Hartl-Straße
- 1 -Schwabenstraße
- 2 -Schöneberger Straße
- 3 -Benzstraße
- 5 Burgweinting Kirche
- 6 -Friedrich-Viehbacher-Allee
- 7 -Kurzer Weg
- 8 -Droste-Hülshoff-Weg
- 9 -Langer Weg
- 10 -Sophie-Scholl-Straße
- 11 -Hermann-Höcherl-Straße

Am 24.12. und 31.12. Verkehr wie an Samstagen falls diese Tage nicht auf einen Sonntag fallen. Einschränkungen hierzu entnehmen Sie bitte der Tagespresse oder unter www.rvv.de
gültig ab 14.02.2011

Uhr	Montag - Freitag	Samstag	Sonn- und Feiertag	Uhr
5	49			5
6	09 40	26 56		6
7	00 20 40	24 44		7
8	00 20 40	04 24 44	11	8
9	00 20 40	04 24 44	11 56	9
10	00 20 40	04 24 44	56	10
11	00 20 40	04 24 44	56	11
12	00 20 40	04 24 44	56	12
13	00 20 40	04 24 44	56	13
14	00 20 40	04 24 44	56	14
15	00 20 40	04 24 44	56	15
16	00 20 40	04 24 44	56	16
17	00 20 40	04 24 44	56	17
18	00 20 40	04 24 44	56	18
19	00 29 59	04 24 56	56	19
20	26 56	26 56	56	20
21	26 56	26 56	56	21
22	26 56	26 56	56	22
23	26 56	26 56	56	23

Fahrzeit in Minuten

- Roter-Brach-Weg
- Rgbg. Schwabenstr.
- 1 -Schöneberger Straße
- 2 -Benzstraße
- 4 Burgweinting Kirche
- 5 -Friedrich-Viehbacher-Allee
- 6 -Kurzer Weg
- 7 -Droste-Hülshoff-Weg
- 8 -Langer Weg
- 9 -Sophie-Scholl-Straße
- 10 -Hermann-Höcherl-Straße

Am 24.12. und 31.12. Verkehr wie an Samstagen falls diese Tage nicht auf einen Sonntag fallen. Einschränkungen hierzu entnehmen Sie bitte der Tagespresse oder unter www.rvv.de
 gültig ab 14.02.2011

Uhr	Montag - Freitag	Samstag	Sonn- und Feiertag	Uhr
5	50			5
6	10 41	27 57		6
7	01 21 41	25 45		7
8	01 21 41	05 25 45	12	8
9	01 21 41	05 25 45	12 57	9
10	01 21 41	05 25 45	57	10
11	01 21 41	05 25 45	57	11
12	01 21 41	05 25 45	57	12
13	01 21 41	05 25 45	57	13
14	01 21 41	05 25 45	57	14
15	01 21 41	05 25 45	57	15
16	01 21 41	05 25 45	57	16
17	01 21 41	05 25 45	57	17
18	01 21 41	05 25 45	57	18
19	01 30	05 25 57	57	19
20	00 27 57	27 57	57	20
21	27 57	27 57	57	21
22	27 57	27 57	57	22
23	27 57	27 57	57	23

Fahrzeit in Minuten

- Roter-Brach-Weg
- Rgbg. Schöneberger Str.
- 1 -Benzstraße
- 3 Burgweinting Kirche
- 4 -Friedrich-Viehbacher-Allee
- 5 -Kurzer Weg
- 6 -Droste-Hülshoff-Weg
- 7 -Langer Weg
- 8 -Sophie-Scholl-Straße
- 9 -Hermann-Höcherl-Straße

Am 24.12. und 31.12. Verkehr wie an Samstagen falls diese Tage nicht auf einen Sonntag fallen. Einschränkungen hierzu entnehmen Sie bitte der Tagespresse oder unter www.rvv.de
gültig ab 14.02.2011

Uhr	Montag - Freitag	Samstag	Sonn- und Feiertag	Uhr
5	51			5
6	11 42	28 58		6
7	02 22 42	26 46		7
8	02 22 42	06 26 46	13	8
9	02 22 42	06 26 46	13 58	9
10	02 22 42	06 26 46	58	10
11	02 22 42	06 26 46	58	11
12	02 22 42	06 26 46	58	12
13	02 22 42	06 26 46	58	13
14	02 22 42	06 26 46	58	14
15	02 22 42	06 26 46	58	15
16	02 22 42	06 26 46	58	16
17	02 22 42	06 26 46	58	17
18	02 22 42	06 26 46	58	18
19	02 31	06 26 58	58	19
20	01 28 58	28 58	58	20
21	28 58	28 58	58	21
22	28 58	28 58	58	22
23	28 58	28 58	58	23

Fahrzeit in Minuten

- Roter-Brach-Weg
- Rgbg. Benzstraße
- 2 Burgweinting Kirche
- 3 -Friedrich-Viehbacher-Allee
- 4 -Kurzer Weg
- 5 -Droste-Hülshoff-Weg
- 6 -Langer Weg
- 7 -Sophie-Scholl-Straße
- 8 -Hermann-Höcherl-Straße

Am 24.12. und 31.12. Verkehr wie an Samstagen falls diese Tage nicht auf einen Sonntag fallen. Einschränkungen hierzu entnehmen Sie bitte der Tagespresse oder unter www.rvv.de gültig ab 14.02.2011

Uhr	Montag - Freitag	Samstag	Sonn- und Feiertag	Uhr
5	53			5
6	13 44	30		6
7	04 24 44	00 28 48		7
8	04 24 44	08 28 48	15	8
9	04 24 44	08 28 48	15	9
10	04 24 44	08 28 48	00	10
11	04 24 44	08 28 48	00	11
12	04 24 44	08 28 48	00	12
13	04 24 44	08 28 48	00	13
14	04 24 44	08 28 48	00	14
15	04 24 44	08 28 48	00	15
16	04 24 44	08 28 48	00	16
17	04 24 44	08 28 48	00	17
18	04 24 44	08 28 48	00	18
19	04 33	08 28	00	19
20	03 30	00 30	00	20
21	00 30	00 30	00	21
22	00 30	00 30	00	22
23	00 30	00 30	00	23
0	00	00	00	0
1		26 ^{N31}		1

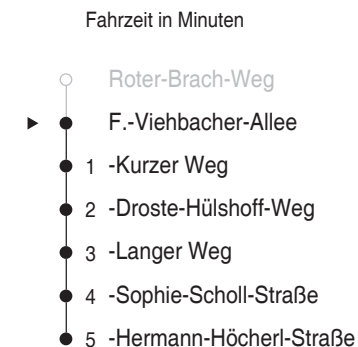
Fahrzeit in Minuten

- Roter-Brach-Weg
- ▶ ● Burgweinting Kirche
- 1 -Friedrich-Viehbacher-Allee
- 2 -Kurzer Weg
- 3 -Droste-Hülshoff-Weg
- 4 -Langer Weg
- 5 -Sophie-Scholl-Straße
- 6 -Hermann-Höcherl-Straße

N31 = fährt als Nachtschwärmer-Linie N31 ab Sophie-Scholl-Straße weiter über Obertraubling nach Neutraubling

Am 24.12. und 31.12. Verkehr wie an Samstagen falls diese Tage nicht auf einen Sonntag fallen. Einschränkungen hierzu entnehmen Sie bitte der Tagespresse oder unter ww.rvv.de gültig ab 14.02.2011

Uhr	Montag - Freitag	Samstag	Sonn- und Feiertag	Uhr
5	54			5
6	14 46	31		6
7	06 26 46	01 30 50		7
8	06 26 46	10 30 50	16	8
9	06 26 46	10 30 50	16	9
10	06 26 46	10 30 50	01	10
11	06 26 46	10 30 50	01	11
12	06 26 46	10 30 50	01	12
13	06 26 46	10 30 50	01	13
14	06 26 46	10 30 50	01	14
15	06 26 46	10 30 50	01	15
16	06 26 46	10 30 50	01	16
17	06 26 46	10 30 50	01	17
18	06 26 46	10 30 50	01	18
19	06 35	10 30	01	19
20	05 31	01 31	01	20
21	01 31	01 31	01	21
22	01 31	01 31	01	22
23	01 31	01 31	01	23
0	01	01	01	0
1		27 ^{N31}		1



N31 = fährt als Nachtschwärmer-Linie N31 ab Sophie-Scholl-Straße weiter über Obertraubling nach Neutraubling

Am 24.12. und 31.12. Verkehr wie an Samstagen falls diese Tage nicht auf einen Sonntag fallen. Einschränkungen hierzu entnehmen Sie bitte der Tagespresse oder unter www.rvv.de gültig ab 14.02.2011

Uhr	Montag - Freitag	Samstag	Sonn- und Feiertag	Uhr
5	55			5
6	15 48	32		6
7	08 28 48	02 32 52		7
8	08 28 48	12 32 52	17	8
9	08 28 48	12 32 52	17	9
10	08 28 48	12 32 52	02	10
11	08 28 48	12 32 52	02	11
12	08 28 48	12 32 52	02	12
13	08 28 48	12 32 52	02	13
14	08 28 48	12 32 52	02	14
15	08 28 48	12 32 52	02	15
16	08 28 48	12 32 52	02	16
17	08 28 48	12 32 52	02	17
18	08 28 48	12 32 52	02	18
19	08 37	12 32	02	19
20	07 32	02 32	02	20
21	02 32	02 32	02	21
22	02 32	02 32	02	22
23	02 32	02 32	02	23
0	02	02	02	0
1		28 ^{N31}		1

Fahrzeit in Minuten

- Roter-Brach-Weg
- ▶ ● Kurzer Weg
- 1 -Droste-Hülshoff-Weg
- 2 -Langer Weg
- 3 -Sophie-Scholl-Straße
- 4 -Hermann-Höcherl-Straße

N31 = fährt als Nachtschwärmer-Linie N31 ab Sophie-Scholl-Straße weiter über Obertraubling nach Neutraubling

Am 24.12. und 31.12. Verkehr wie an Samstagen falls diese Tage nicht auf einen Sonntag fallen. Einschränkungen hierzu entnehmen Sie bitte der Tagespresse oder unter www.rvv.de gültig ab 14.02.2011

Uhr	Montag - Freitag	Samstag	Sonn- und Feiertag	Uhr
5	56			5
6	16 49	33		6
7	09 29 49	03 33 53		7
8	09 29 49	13 33 53	18	8
9	09 29 49	13 33 53	18	9
10	09 29 49	13 33 53	03	10
11	09 29 49	13 33 53	03	11
12	09 29 49	13 33 53	03	12
13	09 29 49	13 33 53	03	13
14	09 29 49	13 33 53	03	14
15	09 29 49	13 33 53	03	15
16	09 29 49	13 33 53	03	16
17	09 29 49	13 33 53	03	17
18	09 29 49	13 33 53	03	18
19	09 38	13 33	03	19
20	08 33	03 33	03	20
21	03 33	03 33	03	21
22	03 33	03 33	03	22
23	03 33	03 33	03	23
0	03	03	03	0
1		29 ^{N31}		1

Fahrzeit in Minuten

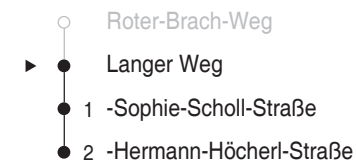
- Roter-Brach-Weg
- ▶ ● Droste-Hülshoff-Weg
- 1 -Langer Weg
- 2 -Sophie-Scholl-Straße
- 3 -Hermann-Höcherl-Straße

N31 = fährt als Nachtschwärmer-Linie N31 ab Sophie-Scholl-Straße weiter über Obertraubling nach Neutraubling

Am 24.12. und 31.12. Verkehr wie an Samstagen falls diese Tage nicht auf einen Sonntag fallen. Einschränkungen hierzu entnehmen Sie bitte der Tagespresse oder unter ww.rvv.de gültig ab 14.02.2011

Uhr	Montag - Freitag	Samstag	Sonn- und Feiertag	Uhr
5	57			5
6	17 50	34		6
7	10 30 50	04 34 54		7
8	10 30 50	14 34 54	19	8
9	10 30 50	14 34 54	19	9
10	10 30 50	14 34 54	04	10
11	10 30 50	14 34 54	04	11
12	10 30 50	14 34 54	04	12
13	10 30 50	14 34 54	04	13
14	10 30 50	14 34 54	04	14
15	10 30 50	14 34 54	04	15
16	10 30 50	14 34 54	04	16
17	10 30 50	14 34 54	04	17
18	10 30 50	14 34 54	04	18
19	10 39	14 34	04	19
20	09 34	04 34	04	20
21	04 34	04 34	04	21
22	04 34	04 34	04	22
23	04 34	04 34	04	23
0	04	04	04	0
1		30 ^{N31}		1

Fahrzeit in Minuten



N31 = fährt als Nachtschwärmer-Linie N31 ab Sophie-Scholl-Straße weiter über Obertraubling nach Neutraubling

Am 24.12. und 31.12. Verkehr wie an Samstagen falls diese Tage nicht auf einen Sonntag fallen. Einschränkungen hierzu entnehmen Sie bitte der Tagespresse oder unter www.rvv.de gültig ab 14.02.2011

Uhr	Montag - Freitag	Samstag	Sonn- und Feiertag	Uhr
5	58			5
6	18 51	35		6
7	11 31 51	05 35 55		7
8	11 31 51	15 35 55	20	8
9	11 31 51	15 35 55	20	9
10	11 31 51	15 35 55	05	10
11	11 31 51	15 35 55	05	11
12	11 31 51	15 35 55	05	12
13	11 31 51	15 35 55	05	13
14	11 31 51	15 35 55	05	14
15	11 31 51	15 35 55	05	15
16	11 31 51	15 35 55	05	16
17	11 31 51	15 35 55	05	17
18	11 31 51	15 35 55	05	18
19	11 40	15 35	05	19
20	10 35	05 35	05	20
21	05 35	05 35	05	21
22	05 35	05 35	05	22
23	05 35	05 35	05	23
0	05	05	05	0
1		31 ^{N31}		1

Fahrzeit in Minuten

- Roter-Brach-Weg
- ▶ ● Sophie-Scholl-Straße
- 1 -Hermann-Höcherl-Straße

N31 = fährt als Nachtschwärmer-Linie N31 ab Sophie-Scholl-Straße weiter über Obertraubling nach Neutraubling

Am 24.12. und 31.12. Verkehr wie an Samstagen falls diese Tage nicht auf einen Sonntag fallen. Einschränkungen hierzu entnehmen Sie bitte der Tagespresse oder unter www.rvv.de gültig ab 14.02.2011

Uhr	Montag - Freitag	Samstag	Sonn- und Feiertag	Uhr
5	18 44 58			5
6	13 33 53	22 52		6
7	13 33 53	19 44	34	7
8	13 33 53	04 24 44	34	8
9	13 33 53	04 24 44	19	9
10	13 33 53	04 24 44	19	10
11	13 33 53	04 24 44	19	11
12	13 33 53	04 24 44	19	12
13	13 33 53	04 24 44	19	13
14	13 33 53	04 24 44	19	14
15	13 33 53	04 24 44	19	15
16	13 33 53	04 24 44	19	16
17	13 33 53	04 24 44	19	17
18	13 46	04 24 49	19	18
19	16 49	19 49	19	19
20	19 49	19 49	19	20
21	19 49	19 49	19	21
22	19 49	19 49	19	22
23	19	19	19	23

- ▶ ● Burgw. Hermann-Höcherl-Straße
- 1 -Sophie-Scholl-Straße
- 2 -Langer Weg
- 3 -Droste-Hülshoff-Weg
- 4 -Kurzer Weg
- 5 -Friedrich-Viehbacher-Allee
- 7 -Burgweinting Kirche
- 8 Rgbg. Benzstraße
- 9 -Schöneberger Straße
- 10 -Schwabenstraße
- 11 -Johann-Hösl-Straße
- 12 -Franz-Hartl-Straße
- 13 -Josef-Engert-Straße
- 14 -Otto-Hahn-Straße
- 16 -Uni Mensa
- 17 -Uni Haupteingang
- 18 -Fachhochschule
- 19 -Oberer kath. Friedhof
- 20 -Evang. Zentralfriedhof
- 22 -Galgenbergbrücke
- 23 -HBF/Albertstraße
- 29 -Dachauplatz
- 31 -Thundorferstraße
- 32 -Fischmarkt
- 35 -Arnulfsplatz
- 36 -Ostdeutsche Galerie
- 37 -Hans-Sachs-Straße
- 38 -Obermaierstraße
- 39 -Dornierstraße
- 41 -Weinmannstraße
- 42 -Wernerwerkstraße
- 42 -Hermann-Köhl-Straße
- 43 -Sparkasse
- 44 -Rennplatz Nord
- 45 -Roter-Brach-Weg

Am 24.12. und 31.12. Verkehr wie an Samstagen falls diese Tage nicht auf einen Sonntag fallen. Einschränkungen hierzu entnehmen Sie bitte der Tagespresse oder unter www.rvv.de gültig ab 14.02.2011

Uhr	Montag - Freitag	Samstag	Sonn- und Feiertag	Uhr
5	19 45 59			5
6	14 34 54	23 53		6
7	14 34 54	20 45	35	7
8	14 34 54	05 25 45	35	8
9	14 34 54	05 25 45	20	9
10	14 34 54	05 25 45	20	10
11	14 34 54	05 25 45	20	11
12	14 34 54	05 25 45	20	12
13	14 34 54	05 25 45	20	13
14	14 34 54	05 25 45	20	14
15	14 34 54	05 25 45	20	15
16	14 34 54	05 25 45	20	16
17	14 34 54	05 25 45	20	17
18	14 47	05 25 50	20	18
19	17 50	20 50	20	19
20	20 50	20 50	20	20
21	20 50	20 50	20	21
22	20 50	20 50	20	22
23	20	20	20	23

- Burgw. Hermann-Höcherl-Straße
- ▶ ● Sophie-Scholl-Straße
- 1 -Langer Weg
- 2 -Droste-Hülshoff-Weg
- 3 -Kurzer Weg
- 4 -Friedrich-Viehbacher-Allee
- 6 -Burgweinting Kirche
- 7 Rgbg. Benzstraße
- 8 -Schöneberger Straße
- 9 -Schwabenstraße
- 10 -Johann-Hösl-Straße
- 11 -Franz-Hartl-Straße
- 12 -Josef-Engert-Straße
- 13 -Otto-Hahn-Straße
- 15 -Uni Mensa
- 16 -Uni Haupteingang
- 17 -Fachhochschule
- 18 -Oberer kath. Friedhof
- 19 -Evang. Zentralfriedhof
- 21 -Galgenbergbrücke
- 22 -HBF/Albertstraße
- 28 -Dachauplatz
- 30 -Thundorferstraße
- 31 -Fischmarkt
- 34 -Arnulfplatz
- 35 -Ostdeutsche Galerie
- 36 -Hans-Sachs-Straße
- 37 -Obermaierstraße
- 38 -Dornierstraße
- 40 -Weinmannstraße
- 41 -Wernerwerkstraße
- 41 -Hermann-Köhl-Straße
- 42 -Sparkasse
- 43 -Rennplatz Nord
- 44 -Roter-Brach-Weg

Am 24.12. und 31.12. Verkehr wie an Samstagen falls diese Tage nicht auf einen Sonntag fallen. Einschränkungen hierzu entnehmen Sie bitte der Tagespresse oder unter www.rvv.de gültig ab 14.02.2011

Uhr	Montag - Freitag	Samstag	Sonn- und Feiertag	Uhr
5	20 46			5
6	00 15 35 55	24 54		6
7	15 35 55	21 46	36	7
8	15 35 55	06 26 46	36	8
9	15 35 55	06 26 46	21	9
10	15 35 55	06 26 46	21	10
11	15 35 55	06 26 46	21	11
12	15 35 55	06 26 46	21	12
13	15 35 55	06 26 46	21	13
14	15 35 55	06 26 46	21	14
15	15 35 55	06 26 46	21	15
16	15 35 55	06 26 46	21	16
17	15 35 55	06 26 46	21	17
18	15 48	06 26 51	21	18
19	18 51	21 51	21	19
20	21 51	21 51	21	20
21	21 51	21 51	21	21
22	21 51	21 51	21	22
23	21	21	21	23

- Burgw. Hermann-Höcherl-Straße
- ▶ ● Langer Weg
- 1 -Droste-Hülshoff-Weg
- 2 -Kurzer Weg
- 3 -Friedrich-Viehbacher-Allee
- 5 -Burgweinting Kirche
- 6 Rgbg. Benzstraße
- 7 -Schöneberger Straße
- 8 -Schwabenstraße
- 9 -Johann-Hösl-Straße
- 10 -Franz-Hartl-Straße
- 11 -Josef-Engert-Straße
- 12 -Otto-Hahn-Straße
- 14 -Uni Mensa
- 15 -Uni Haupteingang
- 16 -Fachhochschule
- 17 -Oberer kath. Friedhof
- 18 -Evang. Zentralfriedhof
- 20 -Galgenbergbrücke
- 21 -HBF/Albertstraße
- 27 -Dachauptplatz
- 29 -Thundorferstraße
- 30 -Fischmarkt
- 33 -Arnulfsplatz
- 34 -Ostdeutsche Galerie
- 35 -Hans-Sachs-Straße
- 36 -Obermaierstraße
- 37 -Dornierstraße
- 39 -Weinmannstraße
- 40 -Wernerwerkstraße
- 40 -Hermann-Köhl-Straße
- 41 -Sparkasse
- 42 -Rennplatz Nord
- 43 -Roter-Brach-Weg

Am 24.12. und 31.12. Verkehr wie an Samstagen falls diese Tage nicht auf einen Sonntag fallen. Einschränkungen hierzu entnehmen Sie bitte der Tagespresse oder unter www.rvv.de gültig ab 14.02.2011

Uhr	Montag - Freitag	Samstag	Sonn- und Feiertag	Uhr
5	21 47			5
6	01 16 36 56	25 55		6
7	16 36 56	22 47	37	7
8	16 36 56	07 27 47	37	8
9	16 36 56	07 27 47	22	9
10	16 36 56	07 27 47	22	10
11	16 36 56	07 27 47	22	11
12	16 36 56	07 27 47	22	12
13	16 36 56	07 27 47	22	13
14	16 36 56	07 27 47	22	14
15	16 36 56	07 27 47	22	15
16	16 36 56	07 27 47	22	16
17	16 36 56	07 27 47	22	17
18	16 49	07 27 52	22	18
19	19 52	22 52	22	19
20	22 52	22 52	22	20
21	22 52	22 52	22	21
22	22 52	22 52	22	22
23	22	22	22	23

- Burgw. Hermann-Höcherl-Straße
- ▶ ● Droste-Hülshoff-Weg
- 1 -Kurzer Weg
- 2 -Friedrich-Viehbacher-Allee
- 4 -Burgweinting Kirche
- 5 Rgbg. Benzstraße
- 6 -Schöneberger Straße
- 7 -Schwabenstraße
- 8 -Johann-Hösl-Straße
- 9 -Franz-Hartl-Straße
- 10 -Josef-Engert-Straße
- 11 -Otto-Hahn-Straße
- 13 -Uni Mensa
- 14 -Uni Haupteingang
- 15 -Fachhochschule
- 16 -Oberer kath. Friedhof
- 17 -Evang. Zentralfriedhof
- 19 -Galgenbergbrücke
- 20 -HBF/Albertstraße
- 26 -Dachauplatz
- 28 -Thundorferstraße
- 29 -Fischmarkt
- 32 -Arnulfsplatz
- 33 -Ostdeutsche Galerie
- 34 -Hans-Sachs-Straße
- 35 -Obermaierstraße
- 36 -Dornierstraße
- 38 -Weinmannstraße
- 39 -Wernerwerkstraße
- 39 -Hermann-Köhl-Straße
- 40 -Sparkasse
- 41 -Rennplatz Nord
- 42 -Roter-Brach-Weg

Am 24.12. und 31.12. Verkehr wie an Samstagen falls diese Tage nicht auf einen Sonntag fallen. Einschränkungen hierzu entnehmen Sie bitte der Tagespresse oder unter www.rvv.de gültig ab 14.02.2011

Uhr	Montag - Freitag	Samstag	Sonn- und Feiertag	Uhr
5	22 48			5
6	02 17 37 57	26 56		6
7	17 37 57	23 48	38	7
8	17 37 57	08 28 48	38	8
9	17 37 57	08 28 48	23	9
10	17 37 57	08 28 48	23	10
11	17 37 57	08 28 48	23	11
12	17 37 57	08 28 48	23	12
13	17 37 57	08 28 48	23	13
14	17 37 57	08 28 48	23	14
15	17 37 57	08 28 48	23	15
16	17 37 57	08 28 48	23	16
17	17 37 57	08 28 48	23	17
18	17 50	08 28 53	23	18
19	20 53	23 53	23	19
20	23 53	23 53	23	20
21	23 53	23 53	23	21
22	23 53	23 53	23	22
23	23	23	23	23

- Burgw. Hermann-Höcherl-Straße
- ▶ ● Kurzer Weg
- 1 -Friedrich-Viehbacher-Allee
- 3 -Burgweinting Kirche
- 4 Rgbg. Benzstraße
- 5 -Schöneberger Straße
- 6 -Schwabenstraße
- 7 -Johann-Hösl-Straße
- 8 -Franz-Hartl-Straße
- 9 -Josef-Engert-Straße
- 10 -Otto-Hahn-Straße
- 12 -Uni Mensa
- 13 -Uni Haupteingang
- 14 -Fachhochschule
- 15 -Oberer kath. Friedhof
- 16 -Evang. Zentralfriedhof
- 18 -Galgenbergbrücke
- 19 -HBF/Albertstraße
- 25 -Dachauplatz
- 27 -Thundorferstraße
- 28 -Fischmarkt
- 31 -Arnulfsplatz
- 32 -Ostdeutsche Galerie
- 33 -Hans-Sachs-Straße
- 34 -Obermaierstraße
- 35 -Dornierstraße
- 37 -Weinmannstraße
- 38 -Wernerwerkstraße
- 38 -Hermann-Köhl-Straße
- 39 -Sparkasse
- 40 -Rennplatz Nord
- 41 -Roter-Brach-Weg

Am 24.12. und 31.12. Verkehr wie an Samstagen falls diese Tage nicht auf einen Sonntag fallen. Einschränkungen hierzu entnehmen Sie bitte der Tagespresse oder unter www.rvv.de gültig ab 14.02.2011

Uhr	Montag - Freitag	Samstag	Sonn- und Feiertag	Uhr
5	23 49			5
6	03 18 38 58	27 57		6
7	18 38 58	24 49	39	7
8	18 38 58	09 29 49	39	8
9	18 38 58	09 29 49	24	9
10	18 38 58	09 29 49	24	10
11	18 38 58	09 29 49	24	11
12	18 38 58	09 29 49	24	12
13	18 38 58	09 29 49	24	13
14	18 38 58	09 29 49	24	14
15	18 38 58	09 29 49	24	15
16	18 38 58	09 29 49	24	16
17	18 38 58	09 29 49	24	17
18	18 51	09 29 54	24	18
19	21 54	24 54	24	19
20	24 54	24 54	24	20
21	24 54	24 54	24	21
22	24 54	24 54	24	22
23	24	24	24	23

- Burgw. Hermann-Höcherl-Straße
- ▶ ● F.-Viehbacher-Allee
- 2 -Burgweinting Kirche
- 3 Rgbg. Benzstraße
- 4 -Schöneberger Straße
- 5 -Schwabenstraße
- 6 -Johann-Hösl-Straße
- 7 -Franz-Hartl-Straße
- 8 -Josef-Engert-Straße
- 9 -Otto-Hahn-Straße
- 11 -Uni Mensa
- 12 -Uni Haupteingang
- 13 -Fachhochschule
- 14 -Oberer kath. Friedhof
- 15 -Evang. Zentralfriedhof
- 17 -Galgenbergbrücke
- 18 -HBF/Albertstraße
- 24 -Dachauptplatz
- 26 -Thundorferstraße
- 27 -Fischmarkt
- 30 -Arnulfplatz
- 31 -Ostdeutsche Galerie
- 32 -Hans-Sachs-Straße
- 33 -Obermaierstraße
- 34 -Dornierstraße
- 36 -Weinmannstraße
- 37 -Wernerwerkstraße
- 37 -Hermann-Köhl-Straße
- 38 -Sparkasse
- 39 -Rennplatz Nord
- 40 -Roter-Brach-Weg

Am 24.12. und 31.12. Verkehr wie an Samstagen falls diese Tage nicht auf einen Sonntag fallen. Einschränkungen hierzu entnehmen Sie bitte der Tagespresse oder unter www.rvv.de gültig ab 14.02.2011

Uhr	Montag - Freitag	Samstag	Sonn- und Feiertag	Uhr
5	24 50			5
6	05 20 40	28 58		6
7	00 20 40	26 51	41	7
8	00 20 40	11 31 51	41	8
9	00 20 40	11 31 51	26	9
10	00 20 40	11 31 51	26	10
11	00 20 40	11 31 51	26	11
12	00 20 40	11 31 51	26	12
13	00 20 40	11 31 51	26	13
14	00 20 40	11 31 51	26	14
15	00 20 40	11 31 51	26	15
16	00 20 40	11 31 51	26	16
17	00 20 40	11 31 51	26	17
18	00 20 53	11 31 56	26	18
19	23 56	26 56	26	19
20	26 56	26 56	26	20
21	26 56	26 56	26	21
22	26 56	26 56	26	22
23	26	26	26	23

Fahrzeit in Minuten

- Burgw. Hermann-Höcherl-Straße
- ▶ ● Burgweinting Kirche
- 1 Rgbg. Benzstraße
- 2 -Schöneberger Straße
- 3 -Schwabenstraße
- 4 -Johann-Hösl-Straße
- 5 -Franz-Hartl-Straße
- 6 -Josef-Engert-Straße
- 7 -Otto-Hahn-Straße
- 9 -Uni Mensa
- 10 -Uni Haupteingang
- 11 -Fachhochschule
- 12 -Oberer kath. Friedhof
- 13 -Evang. Zentralfriedhof
- 15 -Galgenbergbrücke
- 16 -HBF/Albertstraße
- 22 -Dachauplatz
- 24 -Thundorferstraße
- 25 -Fischmarkt
- 28 -Arnulfsplatz
- 29 -Ostdeutsche Galerie
- 30 -Hans-Sachs-Straße
- 31 -Obermaierstraße
- 32 -Dornierstraße
- 34 -Weinmannstraße
- 35 -Wernerwerkstraße
- 35 -Hermann-Köhl-Straße
- 36 -Sparkasse
- 37 -Rennplatz Nord
- 38 -Roter-Brach-Weg

Am 24.12. und 31.12. Verkehr wie an Samstagen falls diese Tage nicht auf einen Sonntag fallen. Einschränkungen hierzu entnehmen Sie bitte der Tagespresse oder unter www.rvv.de gültig ab 14.02.2011

Uhr	Montag - Freitag	Samstag	Sonn- und Feiertag	Uhr
5	26 52			5
6	07 22 42	30		6
7	02 22 42	00 28 53	42	7
8	02 22 42	13 33 53	42	8
9	02 22 42	13 33 53	27	9
10	02 22 42	13 33 53	27	10
11	02 22 42	13 33 53	27	11
12	02 22 42	13 33 53	27	12
13	02 22 42	13 33 53	27	13
14	02 22 42	13 33 53	27	14
15	02 22 42	13 33 53	27	15
16	02 22 42	13 33 53	27	16
17	02 22 42	13 33 53	27	17
18	02 22 55	13 33 57	27	18
19	25 57	27 57	27	19
20	27 57	27 57	27	20
21	27 57	27 57	27	21
22	27 57	27 57	27	22
23	27	27	27	23

- Burgw. Hermann-Höcherl-Straße
- ▶ ● Rgbg. Benzstraße
- 1 -Schöneberger Straße
- 2 -Schwabenstraße
- 3 -Johann-Hösl-Straße
- 4 -Franz-Hartl-Straße
- 5 -Josef-Engert-Straße
- 6 -Otto-Hahn-Straße
- 8 -Uni Mensa
- 9 -Uni Haupteingang
- 10 -Fachhochschule
- 11 -Oberer kath. Friedhof
- 12 -Evang. Zentralfriedhof
- 14 -Galgenbergbrücke
- 15 -HBF/Albertstraße
- 21 -Dachauplatz
- 23 -Thundorferstraße
- 24 -Fischmarkt
- 27 -Arnulfplatz
- 28 -Ostdeutsche Galerie
- 29 -Hans-Sachs-Straße
- 30 -Obermaierstraße
- 31 -Dornierstraße
- 33 -Weinmannstraße
- 34 -Wernerwerkstraße
- 34 -Hermann-Köhl-Straße
- 35 -Sparkasse
- 36 -Rennplatz Nord
- 37 -Roter-Brach-Weg

Am 24.12. und 31.12. Verkehr wie an Samstagen falls diese Tage nicht auf einen Sonntag fallen. Einschränkungen hierzu entnehmen Sie bitte der Tagespresse oder unter www.rvv.de gültig ab 14.02.2011

Uhr	Montag - Freitag	Samstag	Sonn- und Feiertag	Uhr
5	27 53			5
6	08 23 43	31		6
7	03 23 43	01 29 54	43	7
8	03 23 43	14 34 54	43	8
9	03 23 43	14 34 54	28	9
10	03 23 43	14 34 54	28	10
11	03 23 43	14 34 54	28	11
12	03 23 43	14 34 54	28	12
13	03 23 43	14 34 54	28	13
14	03 23 43	14 34 54	28	14
15	03 23 43	14 34 54	28	15
16	03 23 43	14 34 54	28	16
17	03 23 43	14 34 54	28	17
18	03 23 56	14 34 58	28	18
19	26 58	28 58	28	19
20	28 58	28 58	28	20
21	28 58	28 58	28	21
22	28 58	28 58	28	22
23	28	28	28	23

Fahrzeit in Minuten

- Burgw. Hermann-Höcherl-Straße
- ▶ ● Rgbg. Schöneberger Str.
- 1 -Schwabenstraße
- 2 -Johann-Hösl-Straße
- 3 -Franz-Hartl-Straße
- 4 -Josef-Engert-Straße
- 5 -Otto-Hahn-Straße
- 7 -Uni Mensa
- 8 -Uni Haupteingang
- 9 -Fachhochschule
- 10 -Oberer kath. Friedhof
- 11 -Evang. Zentralfriedhof
- 13 -Galgenbergbrücke
- 14 -HBF/Albertstraße
- 20 -Dachauplatz
- 22 -Thundorferstraße
- 23 -Fischmarkt
- 26 -Arnulfplatz
- 27 -Ostdeutsche Galerie
- 28 -Hans-Sachs-Straße
- 29 -Obermaierstraße
- 30 -Dornierstraße
- 32 -Weinmannstraße
- 33 -Wernerwerkstraße
- 33 -Hermann-Köhl-Straße
- 34 -Sparkasse
- 35 -Rennplatz Nord
- 36 -Roter-Brach-Weg

Am 24.12. und 31.12. Verkehr wie an Samstagen falls diese Tage nicht auf einen Sonntag fallen. Einschränkungen hierzu entnehmen Sie bitte der Tagespresse oder unter www.rvv.de gültig ab 14.02.2011

Uhr	Montag - Freitag	Samstag	Sonn- und Feiertag	Uhr
5	28 54			5
6	09 24 44	32		6
7	04 24 44	02 30 55	44	7
8	04 24 44	15 35 55	44	8
9	04 24 44	15 35 55	29	9
10	04 24 44	15 35 55	29	10
11	04 24 44	15 35 55	29	11
12	04 24 44	15 35 55	29	12
13	04 24 44	15 35 55	29	13
14	04 24 44	15 35 55	29	14
15	04 24 44	15 35 55	29	15
16	04 24 44	15 35 55	29	16
17	04 24 44	15 35 55	29	17
18	04 24 57	15 35 59	29	18
19	27 59	29 59	29	19
20	29 59	29 59	29	20
21	29 59	29 59	29	21
22	29 59	29 59	29	22
23	29	29	29	23

Fahrzeit in Minuten

- Burgw. Hermann-Höcherl-Straße
- ▶ ● Rgbg. Schwabenstr.
- 1 -Johann-Hösl-Straße
- 2 -Franz-Hartl-Straße
- 3 -Josef-Engert-Straße
- 4 -Otto-Hahn-Straße
- 6 -Uni Mensa
- 7 -Uni Haupteingang
- 8 -Fachhochschule
- 9 -Oberer kath. Friedhof
- 10 -Evang. Zentralfriedhof
- 12 -Galgenbergbrücke
- 13 -HBF/Albertstraße
- 19 -Dachauplatz
- 21 -Thundorferstraße
- 22 -Fischmarkt
- 25 -Arnulfsplatz
- 26 -Ostdeutsche Galerie
- 27 -Hans-Sachs-Straße
- 28 -Obermaierstraße
- 29 -Dornierstraße
- 31 -Weinmannstraße
- 32 -Wernerwerkstraße
- 32 -Hermann-Köhl-Straße
- 33 -Sparkasse
- 34 -Rennplatz Nord
- 35 -Roter-Brach-Weg

Am 24.12. und 31.12. Verkehr wie an Samstagen falls diese Tage nicht auf einen Sonntag fallen. Einschränkungen hierzu entnehmen Sie bitte der Tagespresse oder unter www.rvv.de gültig ab 14.02.2011

Uhr	Montag - Freitag	Samstag	Sonn- und Feiertag	Uhr
5	29 55			5
6	11 26 46	33		6
7	06 26 46	03 31 56	45	7
8	06 26 46	16 36 56	45	8
9	06 26 46	16 36 56	30	9
10	06 26 46	16 36 56	30	10
11	06 26 46	16 36 56	30	11
12	06 26 46	16 36 56	30	12
13	06 26 46	16 36 56	30	13
14	06 26 46	16 36 56	30	14
15	06 26 46	16 36 56	30	15
16	06 26 46	16 36 56	30	16
17	06 26 46	16 36 56	30	17
18	06 26 59	16 36	30	18
19	29	00 30	30	19
20	00 30	00 30	30	20
21	00 30	00 30	30	21
22	00 30	00 30	30	22
23	00 30	00 30	30	23

Fahrzeit in Minuten

- Burgw. Hermann-Höcherl-Straße
- ▶ ● Johann-Hösl-Straße
- 1 -Franz-Hartl-Straße
- 2 -Josef-Engert-Straße
- 3 -Otto-Hahn-Straße
- 5 -Uni Mensa
- 6 -Uni Haupteingang
- 7 -Fachhochschule
- 8 -Oberer kath. Friedhof
- 9 -Evang. Zentralfriedhof
- 11 -Galgenbergbrücke
- 12 -HBF/Albertstraße
- 18 -Dachauplatz
- 20 -Thundorferstraße
- 21 -Fischmarkt
- 24 -Arnulfplatz
- 25 -Ostdeutsche Galerie
- 26 -Hans-Sachs-Straße
- 27 -Obermaierstraße
- 28 -Dornierstraße
- 30 -Weinmannstraße
- 31 -Wernerwerkstraße
- 31 -Hermann-Köhl-Straße
- 32 -Sparkasse
- 33 -Rennplatz Nord
- 34 -Roter-Brach-Weg

Am 24.12. und 31.12. Verkehr wie an Samstagen falls diese Tage nicht auf einen Sonntag fallen. Einschränkungen hierzu entnehmen Sie bitte der Tagespresse oder unter www.rvv.de gültig ab 14.02.2011

Uhr	Montag - Freitag	Samstag	Sonn- und Feiertag	Uhr
5	30 56			5
6	12 27 47	34		6
7	07 27 47	04 32 57	46	7
8	07 27 47	17 37 57	46	8
9	07 27 47	17 37 57	31	9
10	07 27 47	17 37 57	31	10
11	07 27 47	17 37 57	31	11
12	07 27 47	17 37 57	31	12
13	07 27 47	17 37 57	31	13
14	07 27 47	17 37 57	31	14
15	07 27 47	17 37 57	31	15
16	07 27 47	17 37 57	31	16
17	07 27 47	17 37 57	31	17
18	07 27	17 37	31	18
19	00 30	01 31	31	19
20	01 31	01 31	31	20
21	01 31	01 31	31	21
22	01 31	01 31	31	22
23	01 31	01 31	31	23

Fahrzeit in Minuten

- Burgw. Hermann-Höcherl-Straße
- ▶ ● Franz-Hartl-Straße
- 1 -Josef-Engert-Straße
- 2 -Otto-Hahn-Straße
- 4 -Uni Mensa
- 5 -Uni Haupteingang
- 6 -Fachhochschule
- 7 -Oberer kath. Friedhof
- 8 -Evang. Zentralfriedhof
- 10 -Galgenbergbrücke
- 11 -HBF/Albertstraße
- 17 -Dachauplatz
- 19 -Thundorferstraße
- 20 -Fischmarkt
- 23 -Arnulfplatz
- 24 -Ostdeutsche Galerie
- 25 -Hans-Sachs-Straße
- 26 -Obermaierstraße
- 27 -Dornierstraße
- 29 -Weinmannstraße
- 30 -Wernerwerkstraße
- 30 -Hermann-Köhl-Straße
- 31 -Sparkasse
- 32 -Rennplatz Nord
- 33 -Roter-Brach-Weg

Am 24.12. und 31.12. Verkehr wie an Samstagen falls diese Tage nicht auf einen Sonntag fallen. Einschränkungen hierzu entnehmen Sie bitte der Tagespresse oder unter www.rvv.de gültig ab 14.02.2011

Fahrzeit in Minuten

Uhr	Montag - Freitag	Samstag	Sonn- und Feiertag	Uhr
5	31 57			5
6	13 28 48	35		6
7	08 28 48	05 33 58	47	7
8	08 28 48	18 38 58	47	8
9	08 28 48	18 38 58	32	9
10	08 28 48	18 38 58	32	10
11	08 28 48	18 38 58	32	11
12	08 28 48	18 38 58	32	12
13	08 28 48	18 38 58	32	13
14	08 28 48	18 38 58	32	14
15	08 28 48	18 38 58	32	15
16	08 28 48	18 38 58	32	16
17	08 28 48	18 38 58	32	17
18	08 28	18 38	32	18
19	01 31	02 32	32	19
20	02 32	02 32	32	20
21	02 32	02 32	32	21
22	02 32	02 32	32	22
23	02 32	02 32	32	23

- Burgw. Hermann-Höcherl-Straße
- Josef-Engert-Straße
- 1 -Otto-Hahn-Straße
- 3 -Uni Mensa
- 4 -Uni Haupteingang
- 5 -Fachhochschule
- 6 -Oberer kath. Friedhof
- 7 -Evang. Zentralfriedhof
- 9 -Galgenbergbrücke
- 10 -HBF/Albertstraße
- 16 -Dachauplatz
- 18 -Thundorferstraße
- 19 -Fischmarkt
- 22 -Arnulfsplatz
- 23 -Ostdeutsche Galerie
- 24 -Hans-Sachs-Straße
- 25 -Obermaierstraße
- 26 -Dornierstraße
- 28 -Weinmannstraße
- 29 -Wernerwerkstraße
- 29 -Hermann-Köhl-Straße
- 30 -Sparkasse
- 31 -Rennplatz Nord
- 32 -Roter-Brach-Weg

Am 24.12. und 31.12. Verkehr wie an Samstagen falls diese Tage nicht auf einen Sonntag fallen. Einschränkungen hierzu entnehmen Sie bitte der Tagespresse oder unter www.rvv.de gültig ab 14.02.2011

Uhr	Montag - Freitag	Samstag	Sonn- und Feiertag	Uhr
5	32 58			5
6	15 30 50	36		6
7	10 30 50	06 35	48	7
8	10 30 50	00 20 40	48	8
9	10 30 50	00 20 40	33	9
10	10 30 50	00 20 40	33	10
11	10 30 50	00 20 40	33	11
12	10 30 50	00 20 40	33	12
13	10 30 50	00 20 40	33	13
14	10 30 50	00 20 40	33	14
15	10 30 50	00 20 40	33	15
16	10 30 50	00 20 40	33	16
17	10 30 50	00 20 40	33	17
18	10 30	00 20 40	33	18
19	03 33	03 33	33	19
20	03 33	03 33	33	20
21	03 33	03 33	33	21
22	03 33	03 33	33	22
23	03 33	03 33	33	23

Fahrzeit in Minuten

- Burgw. Hermann-Höcherl-Straße
- ▶ ● Otto-Hahn-Straße
- 2 -Uni Mensa
- 3 -Uni Haupteingang
- 4 -Fachhochschule
- 5 -Oberer kath. Friedhof
- 6 -Evang. Zentralfriedhof
- 8 -Galgenbergbrücke
- 9 -HBF/Albertstraße
- 15 -Dachauplatz
- 17 -Thundorferstraße
- 18 -Fischmarkt
- 21 -Arnulfplatz
- 22 -Ostdeutsche Galerie
- 23 -Hans-Sachs-Straße
- 24 -Obermaierstraße
- 25 -Dornierstraße
- 27 -Weinmannstraße
- 28 -Wernerwerkstraße
- 28 -Hermann-Köhl-Straße
- 29 -Sparkasse
- 30 -Rennplatz Nord
- 31 -Roter-Brach-Weg

Vorlesungszeiten: 04.10.-23.12.2010 und 10.01.-11.02.2011 sowie 02.05.-29.07.2011 (ausgenommen 14.06.2011)

Am 24.12. und 31.12. Verkehr wie an Samstagen falls diese Tage nicht auf einen Sonntag fallen. Einschränkungen hierzu entnehmen Sie bitte der Tagespresse oder unter www.rvv.de gültig ab 14.02.2011

Uhr	Montag - Freitag						Samstag			Sonn- und Feiertag			Uhr	
5	33	59											5	
6	17	32	52				37						6	
7	12	32	52				07	37		50			7	
8	12	32	52				02	22	42	50			8	
9	12	32	52				02	22	42	35			9	
10	12	32	52				02	22	42	35			10	
11	12	32	52				02	22	42	35			11	
12	02 ^V	12	22 ^V	32	42 ^V	52	02	22	42	35			12	
13	02 ^V	12	22 ^V	32	42 ^V	52	02	22	42	35			13	
14	02 ^V	12	22 ^V	32	42 ^V	52	02	22	42	35			14	
15	02 ^V	12	22 ^V	32	42 ^{MD}	52	02	22	42	35			15	
16	02 ^{MD} _V	12	22 ^{MD} _V	32	42 ^{MD} _V	52	02	22	42	35			16	
17	02 ^{MD} _V	12	22 ^{MD} _V	32	42 ^{MD} _V	52	02	22	42	35			17	
18	02 ^{MD} _V	12	22 ^{MD} _V	32	50 ^{MD} _V		02	22	42	35			18	
19	05	20 ^{MD} _V	35	50 ^{MD} _V			05	35		35			19	
20	05	20 ^{MD} _V	35					05	35		35			20
21	05	35						05	35		35			21
22	05	35						05	35		35			22
23	05	35						05	35		35			23

Fahrzeit in Minuten

- Burgw. Hermann-Höcherl-Straße
- ▶ ● Uni Mensa
- 1 -Uni Haupteingang
- 2 -Fachhochschule
- 3 -Oberer kath. Friedhof
- 4 -Evang. Zentralfriedhof
- 6 -Galgenbergbrücke
- 7 -HBF/Albertstraße
- 13 -Dachauptplatz
- 15 -Thundorferstraße
- 16 -Fischmarkt
- 19 -Arnulfplatz
- 20 -Ostdeutsche Galerie
- 21 -Hans-Sachs-Straße
- 22 -Obermaierstraße
- 23 -Dornierstraße
- 25 -Weinmannstraße
- 26 -Wernerwerkstraße
- 26 -Hermann-Köhl-Straße
- 27 -Sparkasse
- 28 -Rennplatz Nord
- 29 -Roter-Brach-Weg

MD=nur Montag bis Donnerstag

V=nur während der Vorlesungszeiten; bis HBF/Albertstraße

Vorlesungszeiten: 04.10.-23.12.2010 und 10.01.-11.02.2011 sowie 02.05.-29.07.2011 (ausgenommen 14.06.2011)

Am 24.12. und 31.12. Verkehr wie an Samstagen falls diese Tage nicht auf einen Sonntag fallen. Einschränkungen hierzu entnehmen Sie bitte der Tagespresse oder unter www.rvv.de gültig ab 14.02.2011

Uhr	Montag - Freitag						Samstag			Sonn- und Feiertag			Uhr
5	34												5
6	00	18	33	53			38						6
7	13	33	53				08	38		51			7
8	13	33	53				03	23	43	51			8
9	13	33	53				03	23	43	36			9
10	13	33	53				03	23	43	36			10
11	13	33	53				03	23	43	36			11
12	03 ^V	13	23 ^V	33	43 ^V	53	03	23	43	36			12
13	03 ^V	13	23 ^V	33	43 ^V	53	03	23	43	36			13
14	03 ^V	13	23 ^V	33	43 ^V	53	03	23	43	36			14
15	03 ^V	13	23 ^V	33	43 ^{MD} _V	53	03	23	43	36			15
16	03 ^{MD} _V	13	23 ^{MD} _V	33	43 ^{MD} _V	53	03	23	43	36			16
17	03 ^{MD} _V	13	23 ^{MD} _V	33	43 ^{MD} _V	53	03	23	43	36			17
18	03 ^{MD} _V	13	23 ^{MD} _V	33	51 ^{MD} _V		03	23	43	36			18
19	06	21 ^{MD} _V	36	51 ^{MD} _V			06	36		36			19
20	06	21 ^{MD} _V	36				06	36		36			20
21	06	36					06	36		36			21
22	06	36					06	36		36			22
23	06	36					06	36		36			23

Fahrzeit in Minuten

- Burgw. Hermann-Höcherl-Straße
- ▶ ● Uni Haupteingang
- 1 -Fachhochschule
- 2 -Oberer kath. Friedhof
- 3 -Evang. Zentralfriedhof
- 5 -Galgenbergbrücke
- 6 -HBF/Albertstraße
- 12 -Dachauplatz
- 14 -Thundorferstraße
- 15 -Fischmarkt
- 18 -Arnulfplatz
- 19 -Ostdeutsche Galerie
- 20 -Hans-Sachs-Straße
- 21 -Obermaierstraße
- 22 -Dornierstraße
- 24 -Weinmannstraße
- 25 -Wernerwerkstraße
- 25 -Hermann-Köhl-Straße
- 26 -Sparkasse
- 27 -Rennplatz Nord
- 28 -Roter-Brach-Weg

MD=nur Montag bis Donnerstag

V=nur während der Vorlesungszeiten; bis HBF/Albertstraße

Vorlesungszeiten: 04.10.-23.12.2010 und 10.01.-11.02.2011 sowie 02.05.-29.07.2011 (ausgenommen 14.06.2011)

Am 24.12. und 31.12. Verkehr wie an Samstagen falls diese Tage nicht auf einen Sonntag fallen. Einschränkungen hierzu entnehmen Sie bitte der Tagespresse oder unter www.rvv.de gültig ab 14.02.2011

Uhr	Montag - Freitag						Samstag			Sonn- und Feiertag			Uhr
5	35												5
6	01	19	34	54		39						6	
7	14	34	54		09 39			52			7		
8	14	34	54		04 24 44			52			8		
9	14	34	54		04 24 44			37			9		
10	14	34	54		04 24 44			37			10		
11	14	34	54		04 24 44			37			11		
12	04 ^V	14	24 ^V	34	44 ^V	54	04	24	44	37		12	
13	04 ^V	14	24 ^V	34	44 ^V	54	04	24	44	37		13	
14	04 ^V	14	24 ^V	34	44 ^V	54	04	24	44	37		14	
15	04 ^V	14	24 ^V	34	44 ^{MD} _V	54	04	24	44	37		15	
16	04 ^{MD} _V	14	24 ^{MD} _V	34	44 ^{MD} _V	54	04	24	44	37		16	
17	04 ^{MD} _V	14	24 ^{MD} _V	34	44 ^{MD} _V	54	04	24	44	37		17	
18	04 ^{MD} _V	14	24 ^{MD} _V	34	52 ^{MD} _V	04		24	44	37		18	
19	07	22 ^{MD} _V	37	52 ^{MD} _V		07		37	37		19		
20	07	22 ^{MD} _V	37				07		37	37		20	
21	07	37					07		37	37		21	
22	07	37					07		37	37		22	
23	07	37					07		37	37		23	

MD=nur Montag bis Donnerstag

V=nur während der Vorlesungszeiten; bis HBF/Albertstraße

Fahrzeit in Minuten

- Burgw. Hermann-Höcherl-Straße
- ▶ ● Fachhochschule
- 1 -Oberer kath. Friedhof
- 2 -Evang. Zentralfriedhof
- 4 -Galgenbergbrücke
- 5 -HBF/Albertstraße
- 11 -Dachauplatz
- 13 -Thundorferstraße
- 14 -Fischmarkt
- 17 -Arnulfplatz
- 18 -Ostdeutsche Galerie
- 19 -Hans-Sachs-Straße
- 20 -Obermaierstraße
- 21 -Dornierstraße
- 23 -Weinmannstraße
- 24 -Wernerwerkstraße
- 24 -Hermann-Köhl-Straße
- 25 -Sparkasse
- 26 -Rennplatz Nord
- 27 -Roter-Brach-Weg

Vorlesungszeiten: 04.10.-23.12.2010 und 10.01.-11.02.2011 sowie 02.05.-29.07.2011 (ausgenommen 14.06.2011)

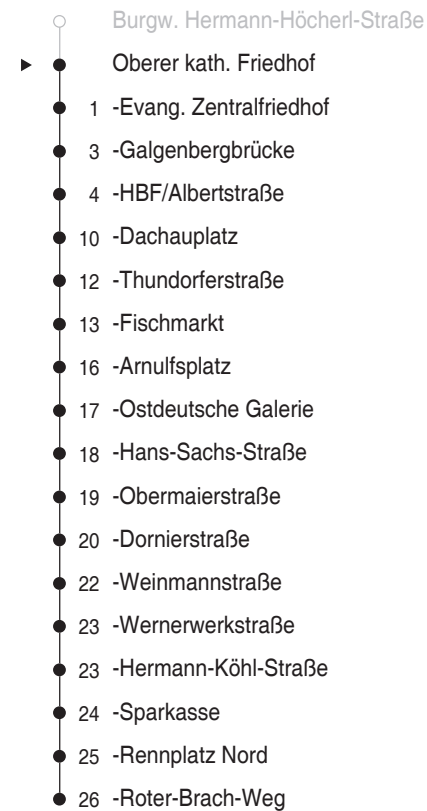
Am 24.12. und 31.12. Verkehr wie an Samstagen falls diese Tage nicht auf einen Sonntag fallen. Einschränkungen hierzu entnehmen Sie bitte der Tagespresse oder unter www.rvv.de gültig ab 14.02.2011

Uhr	Montag - Freitag						Samstag			Sonn- und Feiertag			Uhr
5	36												5
6	02	20	35	55		40						6	
7	15	35	55		10 40			53			7		
8	15	35	55		05 25 45			53			8		
9	15	35	55		05 25 45			38			9		
10	15	35	55		05 25 45			38			10		
11	15	35	55		05 25 45			38			11		
12	05 ^V	15	25 ^V	35	45 ^V	55	05	25	45	38		12	
13	05 ^V	15	25 ^V	35	45 ^V	55	05	25	45	38		13	
14	05 ^V	15	25 ^V	35	45 ^V	55	05	25	45	38		14	
15	05 ^V	15	25 ^V	35	45 ^{MD} _V	55	05	25	45	38		15	
16	05 ^{MD} _V	15	25 ^{MD} _V	35	45 ^{MD} _V	55	05	25	45	38		16	
17	05 ^{MD} _V	15	25 ^{MD} _V	35	45 ^{MD} _V	55	05	25	45	38		17	
18	05 ^{MD} _V	15	25 ^{MD} _V	35	53 ^{MD} _V	05 25 45		38		38		18	
19	08	23 ^{MD} _V	38	53 ^{MD} _V		08 38		38		38		19	
20	08	23 ^{MD} _V	38		08 38		38		38		20		
21	08	38		08 38		38		38		21			
22	08	38		08 38		38		38		22			
23	08	38		08 38		38		38		23			

MD=nur Montag bis Donnerstag

V=nur während der Vorlesungszeiten; bis HBF/Albertstraße

Fahrzeit in Minuten



Vorlesungszeiten: 04.10.-23.12.2010 und 10.01.-11.02.2011 sowie 02.05.-29.07.2011 (ausgenommen 14.06.2011)

Am 24.12. und 31.12. Verkehr wie an Samstagen falls diese Tage nicht auf einen Sonntag fallen. Einschränkungen hierzu entnehmen Sie bitte der Tagespresse oder unter www.rvv.de gültig ab 14.02.2011

Uhr	Montag - Freitag						Samstag			Sonn- und Feiertag			Uhr
5	37												5
6	03	21	36	56		41						6	
7	16	36	56		11			41	54			7	
8	16	36	56		06			26	46	54			8
9	16	36	56		06			26	46	39			9
10	16	36	56		06			26	46	39			10
11	16	36	56		06			26	46	39			11
12	06 ^V	16	26 ^V	36	46 ^V	56	06	26	46	39			12
13	06 ^V	16	26 ^V	36	46 ^V	56	06	26	46	39			13
14	06 ^V	16	26 ^V	36	46 ^V	56	06	26	46	39			14
15	06 ^V	16	26 ^V	36	46 ^{MD} _V	56	06	26	46	39			15
16	06 ^{MD} _V	16	26 ^{MD} _V	36	46 ^{MD} _V	56	06	26	46	39			16
17	06 ^{MD} _V	16	26 ^{MD} _V	36	46 ^{MD} _V	56	06	26	46	39			17
18	06 ^{MD} _V	16	26 ^{MD} _V	36	54 ^{MD} _V		06	26	46	39			18
19	09	24 ^{MD} _V	39	54 ^{MD} _V	09			39	39			19	
20	09	24 ^{MD} _V	39	09			39	39			20		
21	09	39		09			39	39			21		
22	09	39		09			39	39			22		
23	09	39		09			39	39			23		

Fahrzeit in Minuten

- Burgw. Hermann-Höcherl-Straße
- ▶ ● Evang. Zentralfriedhof
- 2 -Galgenbergbrücke
- 3 -HBF/Albertstraße
- 9 -Dachauplatz
- 11 -Thundorferstraße
- 12 -Fischmarkt
- 15 -Arnulfplatz
- 16 -Ostdeutsche Galerie
- 17 -Hans-Sachs-Straße
- 18 -Obermaierstraße
- 19 -Dornierstraße
- 21 -Weinmannstraße
- 22 -Wernerwerkstraße
- 22 -Hermann-Köhl-Straße
- 23 -Sparkasse
- 24 -Rennplatz Nord
- 25 -Roter-Brach-Weg

MD=nur Montag bis Donnerstag

V=nur während der Vorlesungszeiten; bis HBF/Albertstraße

Vorlesungszeiten: 04.10.-23.12.2010 und 10.01.-11.02.2011 sowie 02.05.-29.07.2011 (ausgenommen 14.06.2011)

Am 24.12. und 31.12. Verkehr wie an Samstagen falls diese Tage nicht auf einen Sonntag fallen. Einschränkungen hierzu entnehmen Sie bitte der Tagespresse oder unter www.rvv.de gültig ab 14.02.2011

Uhr	Montag - Freitag						Samstag			Sonn- und Feiertag			Uhr
5	38												5
6	04	23	38	58			42						6
7	18	38	58				12	42		56			7
8	18	38	58				07	27	47	56			8
9	18	38	58				07	27	47	41			9
10	18	38	58				07	27	47	41			10
11	18	38	58				07	27	47	41			11
12	08 ^V	18	28 ^V	38	48 ^V	58	07	27	47	41			12
13	08 ^V	18	28 ^V	38	48 ^V	58	07	27	47	41			13
14	08 ^V	18	28 ^V	38	48 ^V	58	07	27	47	41			14
15	08 ^V	18	28 ^V	38	48 ^{MD}	58	07	27	47	41			15
16	08 ^{MD}	18	28 ^{MD}	38	48 ^{MD}	58	07	27	47	41			16
17	08 ^{MD}	18	28 ^{MD}	38	48 ^{MD}	58	07	27	47	41			17
18	08 ^{MD}	18	28 ^{MD}	38	56 ^{MD}		07	27	47	41			18
19	11	26 ^{MD}	41	56 ^{MD}			11	41		41			19
20	11	26 ^{MD}	41				11	41		41			20
21	11	41				11	41		41			21	
22	11	41				11	41		41			22	
23	11	41				11	41		41			23	

Fahrzeit in Minuten

- Burgw. Hermann-Höcherl-Straße
- ▶ ● Galgenbergbrücke
- 1 -HBF/Albertstraße
- 7 -Dachauplatz
- 9 -Thundorferstraße
- 10 -Fischmarkt
- 13 -Arnulfplatz
- 14 -Ostdeutsche Galerie
- 15 -Hans-Sachs-Straße
- 16 -Obermaierstraße
- 17 -Dornierstraße
- 19 -Weinmannstraße
- 20 -Wernerwerkstraße
- 20 -Hermann-Köhl-Straße
- 21 -Sparkasse
- 22 -Rennplatz Nord
- 23 -Roter-Brach-Weg

MD=nur Montag bis Donnerstag

V=nur während der Vorlesungszeiten; bis HBF/Albertstraße

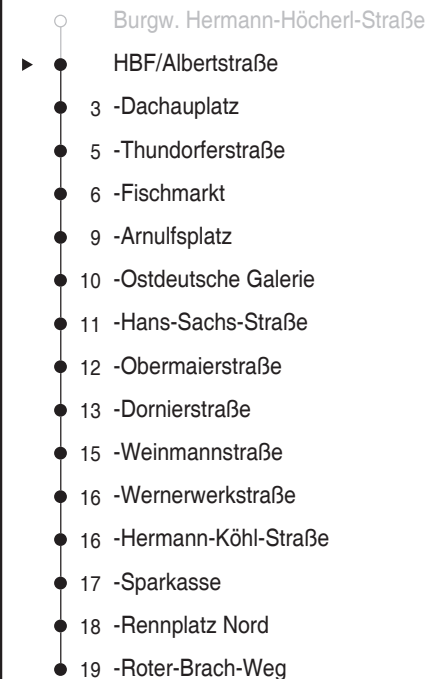
RVV Linie 11

Haltestelle HBF/Albertstraße
Richtung Roter-Brach-Weg

Am 24.12. und 31.12. Verkehr wie an Samstagen falls diese Tage nicht auf einen Sonntag fallen. Einschränkungen hierzu entnehmen Sie bitte der Tagespresse oder unter ww.rvv.de
gültig ab 14.02.2011

Uhr	Montag - Freitag	Samstag	Sonn- und Feiertag	Uhr
5	41	45		5
6	07 27 42	15 45		6
7	02 22 42	15 45	00	7
8	02 22 42	10 30 50	00	8
9	02 22 42	10 30 50	00 45	9
10	02 22 42	10 30 50	15 45	10
11	02 22 42	10 30 50	15 45	11
12	02 22 42	10 30 50	15 45	12
13	02 22 42	10 30 50	15 45	13
14	02 22 42	10 30 50	15 45	14
15	02 22 42	10 30 50	15 45	15
16	02 22 42	10 30 50	15 45	16
17	02 22 42	10 30 50	15 45	17
18	02 22 42	10 30 50	15 45	18
19	15 45	15 45	15 45	19
20	15 45	15 45	15 45	20
21	15 45	15 45	15 45	21
22	15 45	15 45	15 45	22
23	15 45	15 45	15 45	23

Fahrzeit in Minuten



Am 24.12. und 31.12. Verkehr wie an Samstagen falls diese Tage nicht auf einen Sonntag fallen. Einschränkungen hierzu entnehmen Sie bitte der Tagespresse oder unter www.rvv.de gültig ab 14.02.2011

Uhr	Montag - Freitag	Samstag	Sonn- und Feiertag	Uhr
5	44	48		5
6	10 30 45	18 48		6
7	05 25 45	18 48	03	7
8	05 25 45	13 33 53	03	8
9	05 25 45	13 33 53	03 48	9
10	05 25 45	13 33 53	18 48	10
11	05 25 45	13 33 53	18 48	11
12	05 25 45	13 33 53	18 48	12
13	05 25 45	13 33 53	18 48	13
14	05 25 45	13 33 53	18 48	14
15	05 25 45	13 33 53	18 48	15
16	05 25 45	13 33 53	18 48	16
17	05 25 45	13 33 53	18 48	17
18	05 25 45	13 33 53	18 48	18
19	18 48	18 48	18 48	19
20	18 48	18 48	18 48	20
21	18 48	18 48	18 48	21
22	18 48	18 48	18 48	22
23	18 48	18 48	18 48	23

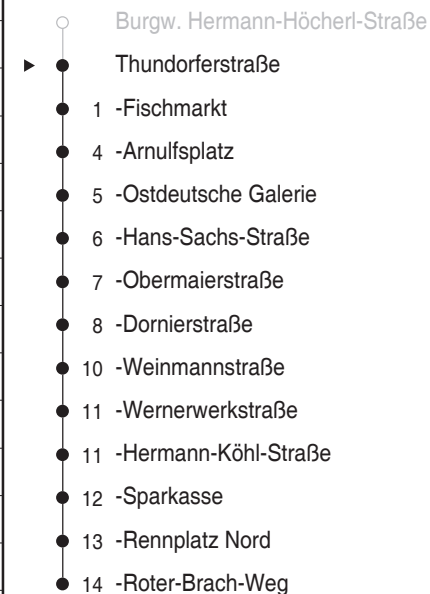
Fahrzeit in Minuten

- Burgw. Hermann-Höcherl-Straße
- Dachauptplatz
- 2 -Thundorferstraße
- 3 -Fischmarkt
- 6 -Arnulfsplatz
- 7 -Ostdeutsche Galerie
- 8 -Hans-Sachs-Straße
- 9 -Obermaierstraße
- 10 -Dornierstraße
- 12 -Weinmannstraße
- 13 -Wernerwerkstraße
- 13 -Hermann-Köhl-Straße
- 14 -Sparkasse
- 15 -Rennplatz Nord
- 16 -Roter-Brach-Weg

Am 24.12. und 31.12. Verkehr wie an Samstagen falls diese Tage nicht auf einen Sonntag fallen. Einschränkungen hierzu entnehmen Sie bitte der Tagespresse oder unter www.rvv.de gültig ab 14.02.2011

Uhr	Montag - Freitag	Samstag	Sonn- und Feiertag	Uhr
5	45	49		5
6	11 33 48	19 49		6
7	08 28 48	19 51	05	7
8	08 28 48	16 36 56	05	8
9	08 28 48	16 36 56	05 50	9
10	08 28 48	16 36 56	20 50	10
11	08 28 48	16 36 56	20 50	11
12	08 28 48	16 36 56	20 50	12
13	08 28 48	16 36 56	20 50	13
14	08 28 48	16 36 56	20 50	14
15	08 28 48	16 36 56	20 50	15
16	08 28 48	16 36 56	20 50	16
17	08 28 48	16 36 56	20 50	17
18	08 28 48	16 36 56	20 50	18
19	21 51	20 50	20 50	19
20	20 50	20 50	20 50	20
21	20 50	20 50	20 50	21
22	20 50	20 50	20 50	22
23	20 50	20 50	20 50	23

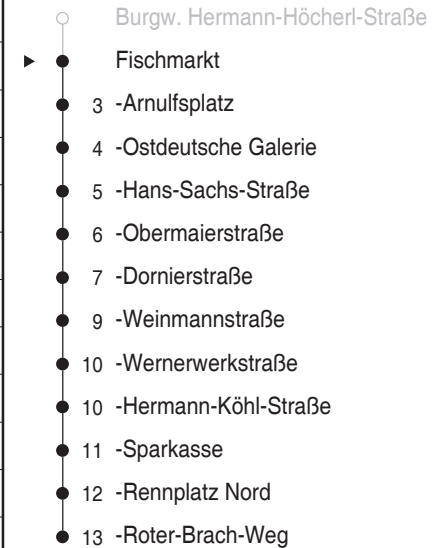
Fahrzeit in Minuten



Am 24.12. und 31.12. Verkehr wie an Samstagen falls diese Tage nicht auf einen Sonntag fallen. Einschränkungen hierzu entnehmen Sie bitte der Tagespresse oder unter www.rvv.de gültig ab 14.02.2011

Uhr	Montag - Freitag	Samstag	Sonn- und Feiertag	Uhr
5	46	50		5
6	12 34 49	20 50		6
7	09 29 49	20 52	06	7
8	09 29 49	17 37 57	06	8
9	09 29 49	17 37 57	06 51	9
10	09 29 49	17 37 57	21 51	10
11	09 29 49	17 37 57	21 51	11
12	09 29 49	17 37 57	21 51	12
13	09 29 49	17 37 57	21 51	13
14	09 29 49	17 37 57	21 51	14
15	09 29 49	17 37 57	21 51	15
16	09 29 49	17 37 57	21 51	16
17	09 29 49	17 37 57	21 51	17
18	09 29 49	17 37 57	21 51	18
19	22 52	21 51	21 51	19
20	21 51	21 51	21 51	20
21	21 51	21 51	21 51	21
22	21 51	21 51	21 51	22
23	21 51	21 51	21 51	23

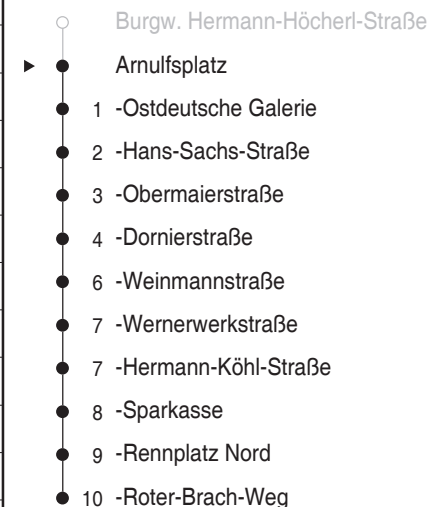
Fahrzeit in Minuten



Am 24.12. und 31.12. Verkehr wie an Samstagen falls diese Tage nicht auf einen Sonntag fallen. Einschränkungen hierzu entnehmen Sie bitte der Tagespresse oder unter www.rvv.de gültig ab 14.02.2011

Uhr	Montag - Freitag	Samstag	Sonn- und Feiertag	Uhr
5	48	52		5
6	14 37 52	22 52		6
7	12 32 52	22 55	09	7
8	12 32 52	20 40	09	8
9	12 32 52	00 20 40	09 54	9
10	12 32 52	00 20 40	24 54	10
11	12 32 52	00 20 40	24 54	11
12	12 32 52	00 20 40	24 54	12
13	12 32 52	00 20 40	24 54	13
14	12 32 52	00 20 40	24 54	14
15	12 32 52	00 20 40	24 54	15
16	12 32 52	00 20 40	24 54	16
17	12 32 52	00 20 40	24 54	17
18	12 32 52	00 20 40	24 54	18
19	25 55	00 24 54	24 54	19
20	24 54	24 54	24 54	20
21	24 54	24 54	24 54	21
22	24 54	24 54	24 54	22
23	24 54	24 54	24 54	23

Fahrzeit in Minuten



Am 24.12. und 31.12. Verkehr wie an Samstagen falls diese Tage nicht auf einen Sonntag fallen. Einschränkungen hierzu entnehmen Sie bitte der Tagespresse oder unter www.rvv.de gültig ab 14.02.2011

Uhr	Montag - Freitag	Samstag	Sonn- und Feiertag	Uhr
5	50	54		5
6	16 39 54	24 54		6
7	14 34 54	24 57	10	7
8	14 34 54	22 42	10	8
9	14 34 54	02 22 42	10 55	9
10	14 34 54	02 22 42	25 55	10
11	14 34 54	02 22 42	25 55	11
12	14 34 54	02 22 42	25 55	12
13	14 34 54	02 22 42	25 55	13
14	14 34 54	02 22 42	25 55	14
15	14 34 54	02 22 42	25 55	15
16	14 34 54	02 22 42	25 55	16
17	14 34 54	02 22 42	25 55	17
18	14 34 54	02 22 42	25 55	18
19	27 57	02 25 55	25 55	19
20	25 55	25 55	25 55	20
21	25 55	25 55	25 55	21
22	25 55	25 55	25 55	22
23	25 55	25 55	25 55	23

Fahrzeit in Minuten

- Burgw. Hermann-Höcherl-Straße
- Ostdeutsche Galerie
- 1 -Hans-Sachs-Straße
- 2 -Obermaierstraße
- 3 -Dornierstraße
- 5 -Weinmannstraße
- 6 -Wernerwerkstraße
- 6 -Hermann-Köhl-Straße
- 7 -Sparkasse
- 8 -Rennplatz Nord
- 9 -Roter-Brach-Weg

Am 24.12. und 31.12. Verkehr wie an Samstagen falls diese Tage nicht auf einen Sonntag fallen. Einschränkungen hierzu entnehmen Sie bitte der Tagespresse oder unter ww.rvv.de gültig ab 14.02.2011

Uhr	Montag - Freitag	Samstag	Sonn- und Feiertag	Uhr
5	51	55		5
6	17 40 55	25 55		6
7	15 35 55	25 58	11	7
8	15 35 55	23 43	11	8
9	15 35 55	03 23 43	11 56	9
10	15 35 55	03 23 43	26 56	10
11	15 35 55	03 23 43	26 56	11
12	15 35 55	03 23 43	26 56	12
13	15 35 55	03 23 43	26 56	13
14	15 35 55	03 23 43	26 56	14
15	15 35 55	03 23 43	26 56	15
16	15 35 55	03 23 43	26 56	16
17	15 35 55	03 23 43	26 56	17
18	15 35 55	03 23 43	26 56	18
19	28 58	03 26 56	26 56	19
20	26 56	26 56	26 56	20
21	26 56	26 56	26 56	21
22	26 56	26 56	26 56	22
23	26 56	26 56	26 56	23

Fahrzeit in Minuten

- Burgw. Hermann-Höcherl-Straße
- Hans-Sachs-Straße
- 1 -Obermaierstraße
- 2 -Dornierstraße
- 4 -Weinmannstraße
- 5 -Wernerwerkstraße
- 5 -Hermann-Köhl-Straße
- 6 -Sparkasse
- 7 -Rennplatz Nord
- 8 -Roter-Brach-Weg

Am 24.12. und 31.12. Verkehr wie an Samstagen falls diese Tage nicht auf einen Sonntag fallen. Einschränkungen hierzu entnehmen Sie bitte der Tagespresse oder unter ww.rvv.de gültig ab 14.02.2011

Uhr	Montag - Freitag	Samstag	Sonn- und Feiertag	Uhr
5	52	56		5
6	18 41 56	26 56		6
7	16 36 56	26 59	12	7
8	16 36 56	24 44	12	8
9	16 36 56	04 24 44	12 57	9
10	16 36 56	04 24 44	27 57	10
11	16 36 56	04 24 44	27 57	11
12	16 36 56	04 24 44	27 57	12
13	16 36 56	04 24 44	27 57	13
14	16 36 56	04 24 44	27 57	14
15	16 36 56	04 24 44	27 57	15
16	16 36 56	04 24 44	27 57	16
17	16 36 56	04 24 44	27 57	17
18	16 36 56	04 24 44	27 57	18
19	29 59	04 27 57	27 57	19
20	27 57	27 57	27 57	20
21	27 57	27 57	27 57	21
22	27 57	27 57	27 57	22
23	27 57	27 57	27 57	23

Fahrzeit in Minuten

- Burgw. Hermann-Höcherl-Straße
- Obermaierstraße
- 1 -Dornierstraße
- 3 -Weinmannstraße
- 4 -Wernerwerkstraße
- 4 -Hermann-Köhl-Straße
- 5 -Sparkasse
- 6 -Rennplatz Nord
- 7 -Roter-Brach-Weg

Am 24.12. und 31.12. Verkehr wie an Samstagen falls diese Tage nicht auf einen Sonntag fallen. Einschränkungen hierzu entnehmen Sie bitte der Tagespresse oder unter ww.rvv.de
gültig ab 14.02.2011

Uhr	Montag - Freitag	Samstag	Sonn- und Feiertag	Uhr
5	53	57		5
6	19 42 57	27 57		6
7	17 37 57	27	13	7
8	17 37 57	00 25 45	13	8
9	17 37 57	05 25 45	13 58	9
10	17 37 57	05 25 45	28 58	10
11	17 37 57	05 25 45	28 58	11
12	17 37 57	05 25 45	28 58	12
13	17 37 57	05 25 45	28 58	13
14	17 37 57	05 25 45	28 58	14
15	17 37 57	05 25 45	28 58	15
16	17 37 57	05 25 45	28 58	16
17	17 37 57	05 25 45	28 58	17
18	17 37 57	05 25 45	28 58	18
19	30	05 28 58	28 58	19
20	00 28 58	28 58	28 58	20
21	28 58	28 58	28 58	21
22	28 58	28 58	28 58	22
23	28 58	28 58	28 58	23

Fahrzeit in Minuten

- Burgw. Hermann-Höcherl-Straße
- Dornierstraße
- 2 -Weinmannstraße
- 3 -Wernerwerkstraße
- 3 -Hermann-Köhl-Straße
- 4 -Sparkasse
- 5 -Rennplatz Nord
- 6 -Roter-Brach-Weg

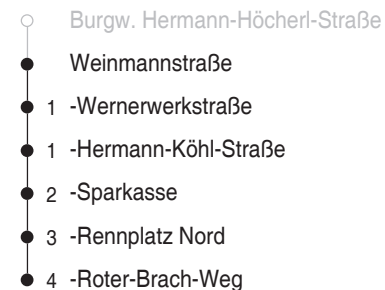
RVV Linie 11

Haltestelle Weinmannstraße
Richtung Roter-Brach-Weg

Am 24.12. und 31.12. Verkehr wie an Samstagen falls diese Tage nicht auf einen Sonntag fallen. Einschränkungen hierzu entnehmen Sie bitte der Tagespresse oder unter ww.rvv.de
gültig ab 14.02.2011

Uhr	Montag - Freitag	Samstag	Sonn- und Feiertag	Uhr
5	54	58		5
6	20 44 59	28 58		6
7	19 39 59	28	15	7
8	19 39 59	02 27 47	15	8
9	19 39 59	07 27 47	15	9
10	19 39 59	07 27 47	00 30	10
11	19 39 59	07 27 47	00 30	11
12	19 39 59	07 27 47	00 30	12
13	19 39 59	07 27 47	00 30	13
14	19 39 59	07 27 47	00 30	14
15	19 39 59	07 27 47	00 30	15
16	19 39 59	07 27 47	00 30	16
17	19 39 59	07 27 47	00 30	17
18	19 39 59	07 27 47	00 30	18
19	32	07 30	00 30	19
20	02 30	00 30	00 30	20
21	00 30	00 30	00 30	21
22	00 30	00 30	00 30	22
23	00 30	00 30	00 30	23
0	00	00	00	0

Fahrzeit in Minuten



RVV Linie 11

Haltestelle Wernerwerkstraße
Richtung Roter-Brach-Weg

Am 24.12. und 31.12. Verkehr wie an Samstagen falls diese Tage nicht auf einen Sonntag fallen. Einschränkungen hierzu entnehmen Sie bitte der Tagespresse oder unter ww.rvv.de
gültig ab 14.02.2011

Uhr	Montag - Freitag	Samstag	Sonn- und Feiertag	Uhr
5	55	59		5
6	21 45	29 59		6
7	00 20 40	29	16	7
8	00 20 40	03 28 48	16	8
9	00 20 40	08 28 48	16	9
10	00 20 40	08 28 48	01 31	10
11	00 20 40	08 28 48	01 31	11
12	00 20 40	08 28 48	01 31	12
13	00 20 40	08 28 48	01 31	13
14	00 20 40	08 28 48	01 31	14
15	00 20 40	08 28 48	01 31	15
16	00 20 40	08 28 48	01 31	16
17	00 20 40	08 28 48	01 31	17
18	00 20 40	08 28 48	01 31	18
19	00 33	08 31	01 31	19
20	03 31	01 31	01 31	20
21	01 31	01 31	01 31	21
22	01 31	01 31	01 31	22
23	01 31	01 31	01 31	23
0	01	01	01	0

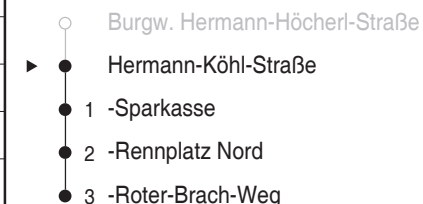
Fahrzeit in Minuten

- Burgw. Hermann-Höcherl-Straße
- Wernerwerkstraße
- 0 -Hermann-Köhl-Straße
- 1 -Sparkasse
- 2 -Rennplatz Nord
- 3 -Roter-Brach-Weg

Am 24.12. und 31.12. Verkehr wie an Samstagen falls diese Tage nicht auf einen Sonntag fallen. Einschränkungen hierzu entnehmen Sie bitte der Tagespresse oder unter www.rvv.de gültig ab 14.02.2011

Uhr	Montag - Freitag	Samstag	Sonn- und Feiertag	Uhr
5	55	59		5
6	21 45	29 59		6
7	00 20 40	29	16	7
8	00 20 40	03 28 48	16	8
9	00 20 40	08 28 48	16	9
10	00 20 40	08 28 48	01 31	10
11	00 20 40	08 28 48	01 31	11
12	00 20 40	08 28 48	01 31	12
13	00 20 40	08 28 48	01 31	13
14	00 20 40	08 28 48	01 31	14
15	00 20 40	08 28 48	01 31	15
16	00 20 40	08 28 48	01 31	16
17	00 20 40	08 28 48	01 31	17
18	00 20 40	08 28 48	01 31	18
19	00 33	08 31	01 31	19
20	03 31	01 31	01 31	20
21	01 31	01 31	01 31	21
22	01 31	01 31	01 31	22
23	01 31	01 31	01 31	23
0	01	01	01	0

Fahrzeit in Minuten



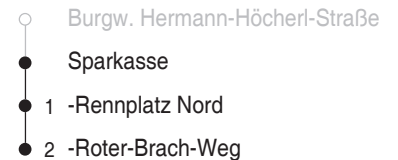
RVV Linie 11

Haltestelle Sparkasse
Richtung Roter-Brach-Weg

Am 24.12. und 31.12. Verkehr wie an Samstagen falls diese Tage nicht auf einen Sonntag fallen. Einschränkungen hierzu entnehmen Sie bitte der Tagespresse oder unter www.rvv.de
gültig ab 14.02.2011

Uhr	Montag - Freitag	Samstag	Sonn- und Feiertag	Uhr
5	56			5
6	22 46	00 30		6
7	01 21 41	00 30	17	7
8	01 21 41	04 29 49	17	8
9	01 21 41	09 29 49	17	9
10	01 21 41	09 29 49	02 32	10
11	01 21 41	09 29 49	02 32	11
12	01 21 41	09 29 49	02 32	12
13	01 21 41	09 29 49	02 32	13
14	01 21 41	09 29 49	02 32	14
15	01 21 41	09 29 49	02 32	15
16	01 21 41	09 29 49	02 32	16
17	01 21 41	09 29 49	02 32	17
18	01 21 41	09 29 49	02 32	18
19	01 34	09 32	02 32	19
20	04 32	02 32	02 32	20
21	02 32	02 32	02 32	21
22	02 32	02 32	02 32	22
23	02 32	02 32	02 32	23
0	02	02	02	0

Fahrzeit in Minuten



Am 24.12. und 31.12. Verkehr wie an Samstagen falls diese Tage nicht auf einen Sonntag fallen. Einschränkungen hierzu entnehmen Sie bitte der Tagespresse oder unter www.rvv.de gültig ab 14.02.2011

Uhr	Montag - Freitag	Samstag	Sonn- und Feiertag	Uhr
5	57			5
6	23 47	01 31		6
7	02 22 42	01 31	18	7
8	02 22 42	05 30 50	18	8
9	02 22 42	10 30 50	18	9
10	02 22 42	10 30 50	03 33	10
11	02 22 42	10 30 50	03 33	11
12	02 22 42	10 30 50	03 33	12
13	02 22 42	10 30 50	03 33	13
14	02 22 42	10 30 50	03 33	14
15	02 22 42	10 30 50	03 33	15
16	02 22 42	10 30 50	03 33	16
17	02 22 42	10 30 50	03 33	17
18	02 22 42	10 30 50	03 33	18
19	02 35	10 33	03 33	19
20	05 33	03 33	03 33	20
21	03 33	03 33	03 33	21
22	03 33	03 33	03 33	22
23	03 33	03 33	03 33	23
0	03	03	03	0

Fahrzeit in Minuten

